

Valentin TUDORACHE

POPLACA, prezent și viitor.

(Strategia de dezvoltare locală a comunei Poplaca)



POPLACA

2017

Mulțumiri din partea autorului:

Acest ”Ghid despre viziunea dezvoltării Comunei Poplaca” nu ar fi putut apare fără sprijinul aparatului executiv al Primăriei Poplaca și în special a D-lui **Vasile BUDIN**-primar, a D-lui **Ioan CIORGOVEAN**-viceprimar, a consilierilor locali ai Comunei Poplaca. Deosebite mulțumiri D-nei **Iuliana NISTOR**, secretar al Primăriei a cărei contribuție prin furnizarea de date actualizate ale teritoriului, necesare analizei diagnostic a fost de un real folos. Un mare ajutor pe infrastructura educațională am avut din partea D-nei **Maria IONAȘ**-director al Școlii clasele 1-8 Poplaca.

Pe cetățenii interesați de acest frumos și binecuvântat teritoriu, Comuna POPLACA, în cazul dorinței lor de a accesa fonduri europene, naționale, norvegiene, elvețiene, îi rugăm mai întâi să acceseze site-urile de la final lucrării pentru a vedea dacă mai există oportunitatea finanțării și deschiderea altor măsuri spre finanțare.



**Cuvânt înainte,
adresat de Primarul comunei Poplaca**

Dragi și stimați cetățeni ai comunei Poplaca,

Încă de la început am știut că nu îmi va fi ușor, că Administrația publică locală este factorul hotărâtor care împreună cu dumneavoastră trebuie să-și propună o serie de programe pentru crearea unor condiții de viață corespunzătoare în toate domeniile de activitate. În aceste condiții, de când mi-ați acordat încrederea ,am făcut tot ce mi-a stat în putință să modernizez această comună și să o aduc la nivel demn de a deveni o comună europeană.

Strategia de dezvoltare a comunei Poplaca reprezintă un prim pas spre viitor și a fost realizată prin mobilizarea noastră, a tuturor factorilor de decizie din Primărie și a Consiliului Local și cu sprijinul nemijlocit al dumneavoastră. Astfel, împreună ne vom bucura de o infrastructură stradală modernă, de apă și canalizare, de extinderea infrastructurilor de utilități pe raza comunei etc.

În calitate de ales și reprezentant al dumneavoastră, vă mulțumesc pentru sprijinul de care m-am bucurat până în prezent și îmi exprim convingerea totală că și în viitor vom forma o adevărată echipă și împreună vom sarbători finalizarea proiectelor pe care ni le-am propus prin această Strategie de Dezvoltare Locală.

Cu respect pentru fiecare dintre dumneavoastră,

Vasile BUDIN,

Primarul Comunei Poplaca

CUPRINS

Nr. Crt.	CAP.	SUBCAP.	NUMELE CAP. MĂSURĂ	DE LA PAG. LA PAG.
1			Cuvântul PRIMARULUI	1
			Cuprins	2-3
2.			Persoanele din Primăria POPLACA	4
3			Abrevieri	5
4			Glosar de termeni folosiți în accesarea Fondurilor Europene	6-12
5			Legenda denumirii localității POPLACA	13
7	I		Introducere	14-16
8		1.1	Viziunea și scopul strategiei	14
9		1.2	Ce este strategia de dezvoltare locală a comunei POPLACA	14
10		1.3	Necesitatea revizuirii strategiei comunei POPLACA	14
11		1.4	Vizibilitatea Comunei POPLACA	15
12		1.5	Beneficiarii strategiei	15
13		1.6	Structura strategiei	16
14	II		Contextul european, național, județean	17-38
15		2.1	Contextul european	17-20
16		2.2	Contextul național	20-32
17		2.3	Contextul județean	32-38
18	III		Situația actuală existentă în comuna POPLACA	38-46
19		3.1	Localizare	38-39
20		3.2	Cadrul geografic	39-41
21		3.3	Relieful	41
22		3.4	Hidrografie și hidrologie	42-43
23		3.5	Clima	43-44
24		3.6	Flora și fauna	45-46
25	IV		Analiza socio-economică a comunei POPLACA	47-67
26		4.1	Tipuri de soluri de pe raza comunei POPLACA	47-49
27		4.2	Utilizarea terenului agricol	49-50
28		4.3	Mișcarea naturală a populației	50-51
29		4.4	Populația pe grupe de vârstă	51-53
30		4.5	Populația pe sexe	54
31		4.6	Număr mediu salariați	55-56
32		4.7	Infrastructură educațională	57-58
33		4.8	Locuințe existente în POPLACA	59-61
34		4.9	Sănătatea și asistența socială	61-64
35	V		Analiza teritoriului	64-70

36	VI		Stabilirea de obiective a strategiei de dezvoltare locală a comunei POPLACA	71-72
37	VII		Priorități de dezvoltare	72-79
38	VIII		Surse de finanțare detaliate	79-109
39		8.1	<i>Programul Național Dezvoltare Rurală (PNDR)</i>	79-105
40		8.1.1	Măsura M 03-Sisteme de calitate pentru produsele agricole și alimentare	79-81
41		8.1.2	Măsura M04-Investiții în active fizice	81-89
		8.1.3	Măsura M 06-Dezvoltarea fermelor și a întreprinderilor	89-95
		8.1.4	Măsura M07-Servicii de bază și reînnoirea satelor în zonele rurale	95-98
		8.1.5	Măsura M 08-Investiții în dezvoltarea zonelor împădurite și îmbunătățirea viabilității pădurilor	98-100
		8.1.6	Măsura M 10-Agromediu și climă	101
		8.1.7	Măsura M11-Agricultură ecologică	101
		8.1.8	Submăsura M 13.1-Plăți compensatorii în zona montană	102
		8.1.9	Măsura M 14-Bunăstarea animalelor	102
		8.1.10	Măsura M15-Servicii de silvomediu, servicii climatice și conservarea pădurilor	102
		8.1.11	Măsura M 16-Cooperare	102-103
		8.1.12	Sprrijin pentru dezvoltarea locală LEADER (DLRC-Dezvoltare Locală plasată sub Responsabilitatea Comunității)	103-105
		8.2	<i>Programul operațional Capital Uman (POCU)</i>	105-106
		8.2.1	Axa prioritară 4-Incluziunea socială și combaterea sărăciei	105
		8.2.2	Axa prioritară 6-Educație și competențe	105-106
		8.3	<i>Programul Operațional Infrastructură Mare</i>	106-108
		8.3.1	Axa Prioritară 3-Dezvoltarea infrastructurii de mediu în condițiile de management eficient al resurselor	106-108
		8.4	<i>Program Național Dezvoltare Locală II (PNDL II)</i>	108-109
		8.5	<i>Alte finanțări</i>	109
			<i>Bibliografie</i>	110-111

PERSOANE DIN PRIMĂRIA POPLACA

Primar: BUDIN VASILE

Viceprimar: CIORGOVEAN IOAN
Secretar: NISTOR IULIANA ELENA

Contabil: PAȘTIU RODICA IOANA

Consiliul local:

- | | |
|----------------------------|---|
| 1. BAȘTEA BOGDAN-VASILE | PARTIDUL SOCIAL DEMOCRAT |
| 2. BĂDILĂ GHEORGHE | PARTIDUL ALIANȚA LIBERALILOR ȘI
DEMOCRAȚILOR |
| 3. CIORGOVEAN ION | PARTIDUL SOCIAL DEMOCRAT |
| 4. COTOARĂ GHEORGHE-VASILE | PARTIDUL NAȚIONAL LIBERAL |
| 5. GRAD PETRU-GAVRILĂ | PARTIDUL ROMÂNIA UNITĂ |
| 6. IGNAT IOAN | PARTIDUL SOCIAL DEMOCRAT |
| 7. IGNAT VASILE | PARTIDUL MIȘCAREA POPULARĂ |
| 8. MUNTEAN ANA | PARTIDUL SOCIAL DEMOCRAT |
| 9. OPRIȘIU NICOLAE | PARTIDUL SOCIAL DEMOCRAT |
| 10. STROIA IOAN | PARTIDUL NAȚIONAL LIBERAL |
| 11. TIMOFTE LIVIU-VASILE | PARTIDUL NAȚIONAL LIBERAL |

Date de contact:

Adresa: Andrei Șaguna, nr. 572

Localitate: Poplaca

Județ: Sibiu

Cod poștal: 557185

Telefon: 0269-573101

Fax: 0269-573100

Url: <http://www.comunapoplaca.ro>

ABREVIERI

ABREVIERI FOLOSITE ÎN STRATEGIA DEZVOLTARE LOCALĂ POPLACA

ADR	Agencia pentru Dezvoltare Regională
ADI	Asociația pentru Dezvoltare Intercomunitară
AM	Autoritatea de Management
ANCPI	Agencia Națională de Cadastru și Publicitate Imobiliară
AP	Acord de Parteneriat
APL	Autoritate Publică Locală
CI	Cercetare - Inovare
CD	Cercetare - Dezvoltare
CDI	Cercetare, Dezvoltare, Inovare
CE	Comisia Europeană
CLLD	Dezvoltare locală plasată în responsabilitatea comunității
EUR	Euro
FC	Fondul de Coeziune
FEAD	Fondul European pentru cele mai Defavorizate Persoane
FEADR	Fondul European pentru Agricultură și Dezvoltare Rurală
FEDR	Fondul European pentru Dezvoltare Regională
FEI	Fondul European de Investiții
FESI	Fonduri Europene Structurale și de Investiții
FSE	Fondul European Social
GAL	Grup de Acțiune Locală
GES	Gaze cu Efect de Seră
GLF	Grup de Lueru Funcțional
IMM	Întreprinderi Mici și Mijlocii
INS	Instutul Național pentru Statistică
IT	Tehnologia Informației
MADR	Ministerul Agriculturii și Dezvoltării Rurale
MDRAP	Ministerul Dezvoltării Regionale și Administrației Publice
MEN	Ministerul Educației Naționale
MFE	Ministerul Fondurilor Europene
MMEFSPV	Ministerul Muncii, Familiei, Protecției Sociale și Persoanelor Vârstnice
MMSC	Ministerul Mediului și Schimbărilor Climatice
MS	Ministerul Sănătății
MT	Ministerul Transporturilor
NE	Regiunea Nord Est
NV	Regiunea Nord Vest
OCPI	Oficiul de Cadastru și Publicitate Imobiliară
OI	Organism Intermediar

GLOSAR DE TERMENI FOLOSIȚI ÎN ACCESAREA FONDURILOR EUROPENE

A

Ajutor de stat

Orice măsură de sprijin acordată de către stat sau de către unitățile administrative-teritoriale, din resursele de stat sau resurse ale unităților administrative-teritoriale ori de alte organisme care administrează surse ale statului sau ale colectivităților locale, indiferent de formă, care distorsionează sau amenință să distorsioneze concurența prin favorizarea anumitor întreprinderi, a producției anumitor bunuri, a prestării anumitor servicii sau care afectează comerțul dintre România și statele membre ale Uniunii Europene, fiind considerată incompatibilă cu un mediu concurențial normal.

Angajament legal

Orice act cu efect juridic, din care rezultă sau ar putea rezulta o obligație pe seama fondurilor publice sau a patrimoniului public.

Audit public intern

Activitatea funcțional independentă și obiectivă, care dă asigurări și consiliere conducerii pentru buna administrare a veniturilor și cheltuielilor publice, perfecționând activitățile entității publice; ajută entitatea publică să își îndeplinească obiectivele printr-o abordare sistematică și metodică, care evaluează și îmbunătățește eficiența și eficacitatea sistemului de conducere bazat pe gestiunea riscului, a controlului și a proceselor de administrare.

Autoritate de certificare și plată

Structura organizatorică în cadrul Ministerului Economiei și Finanțelor, responsabilă de certificarea sumelor cuprinse în declarațiile de cheltuieli transmise la Comisia Europeană și pentru primirea fondurilor transferate României din Fondul European de Dezvoltare Regională, Fondul Social European și Fondul de Coeziune și asigurarea transferului acestora către beneficiari, precum și a sumelor de prefinanțare și cofinanțare aferente acestora din fonduri alocate de la bugetul de stat.

Autoritate de Management

Structura din cadrul unei autorități publice centrale, responsabilă pentru gestionarea unui program operațional.

Avans

Sumele transferate de către beneficiar unui contractor, în baza documentelor justificative, conform legii, în cadrul unui proiect finanțat din instrumente structurale.

Axă Prioritară

Una dintre prioritățile selecționate de autoritatea de gestionare a programului operațional în cauză sau în cadrul responsabilității sale în conformitate cu criteriile stabilite de Comitetul de monitorizare și aplicate de unul sau mai mulți beneficiari în vederea realizării obiectivelor axei prioritare de care aparțin

B

Beneficiar

Un operator, un organism sau o întreprindere, din domeniile public sau privat, responsabil pentru inițierea, sau inițierea și implementarea operațiunilor. În cadrul

shemelor de ajutor de stat, în baza articolului 87 din Tratat, beneficiarii sunt întreprinderile publice sau private care realizează un proiect individual și primesc ajutor public.

Beneficiar final

Organismul sau societatea comercială cu capital public ori privat, responsabil/responsabilă cu execuția proiectelor sau a măsurilor finanțate.

C

Cerere de finanțare Formularul completat de către solicitant, în vederea obținerii finanțării printr-un Program Operațional.

Cheltuială publică

Orice participare publică la finanțarea unor operațiuni, provenită din bugetul statului, al autorităților regionale sau locale, din bugetul general al Comunității Europene privind Fondurile Structurale, Fondul de Coeziune, sau orice altă cheltuială similară. Orice participare la finanțarea unor operațiuni, provenind din bugetul organismelor de drept public sau al asociațiilor formate din una sau mai multe autorități regionale, locale sau din organisme de drept public, care acționează în conformitate cu Directiva 2004/18/CE a Parlamentului European și a Consiliului din 31 martie 2004, privind coordonarea procedurilor de atribuire a contractelor de achiziții publice de lucrări, bunuri și servicii este considerată cheltuială similară.

Cheltuieli conexe proiectului

Cheltuielile care intervin în derularea proiectelor finanțate din instrumentele structurale, implementate de organisme, autorități, instituții sau societăți comerciale din sectorul public, unitate administrativ-teritorială, organisme prestatoare de servicii publice și de utilitate publică de interes local sau județean, cheltuieli fără de care proiectul nu poate fi implementat și care nu pot fi finanțate din instrumente structurale.

Cheltuieli eligibile

Cheltuielile realizate de către un beneficiar, aferente proiectelor finanțate în cadrul programelor operaționale, care pot fi finanțate atât din instrumente structurale, cât și din bugetul de stat și/sau contribuția proprie a beneficiarului. Cheltuieli generale de administrație Reprezintă cheltuielile efectuate pentru funcționarea de ansamblu a beneficiarului și care nu pot fi atribuite direct unei anumite activități din cadrul operațiunii. Lista tipurilor de cheltuieli cuprinse în această categorie se elaborează de fiecare autoritate de management și se aprobă prin ordin comun al ministrului coordonator al autorității de management și al ministrului economiei și finanțelor.

Cheltuieli neeligibile

Cheltuielile inerente realizării proiectelor finanțate din instrumente structurale în cadrul programelor operaționale, care nu pot fi finanțate din instrumentele structurale, conform reglementărilor comunitare și naționale.

Cofinanțare Finanțarea unui program, proiect, subproiect, obiectiv și altele asemenea, parțial prin credite bugetare, parțial prin finanțarea provenită din surse externe.

Comitetul de Monitorizare

Organismul care asigură coordonarea instrumentelor structurale, precum și urmărirea eficacității și calității implementării asistenței comunitare, modul de utilizare și impactul acesteia, cu respectarea prevederilor comunitare în materie.

Contract de achiziție publică

Contractul care include și categoria contractului sectorial, astfel cum este definit la art. 229 alin. (2), cu titlu oneros, încheiat în scris între una sau mai multe autorități

contractante, pe de o parte, și unul sau mai mulți operatori economici, pe de altă parte, având ca obiect execuția de lucrări, furnizarea de produse sau prestarea de servicii, în sensul prezentei ordonanțe de urgență.

Contract de concesiune de lucrări publice

Contractul care are aceleași caracteristici ca și contractul de lucrări, cu deosebirea că în contrapartida lucrărilor executate contractantul, în calitate de concesionar, primește din partea autorității contractante, în calitate de concedent, dreptul de a exploata rezultatul lucrărilor pe o perioadă determinată sau acest drept însoțit de plata unei sume de bani prestabilite.

Contract de concesiune de servicii

Contractul care are aceleași caracteristici ca și contractul de servicii, cu deosebirea că în contrapartida serviciilor prestate contractantul, în calitate de concesionar, primește din partea autorității contractante, în calitate de concedent, dreptul de a exploata serviciile pe o perioadă determinată sau acest drept însoțit de plata unei sume de bani prestabilite.

Contract de finanțare

Reprezintă documentul juridic prin care se acordă asistența financiară nerambursabilă aferentă unei operațiuni în scopul atingerii obiectivelor axei prioritare dintr-un program operațional și care stabilește drepturile și obligațiile părților.

Contractant

Ofertantul care a devenit, în condițiile legii, parte într-un contract de achiziție publică.

Contribuția națională

Totalul sumelor cheltuite în cadrul implementării programelor operaționale, fiind formată din cofinanțarea publică, cheltuielile conexe și cheltuielile neeligibile.

Control financiar preventiv

Activitatea prin care se verifică legalitatea și regularitatea operațiunilor efectuate pe seama fondurilor publice sau a patrimoniului public, înainte de aprobarea acestora.

Control financiar public intern

Întregul sistem de control intern din sectorul public, format din sistemele de control ale entităților publice, ale altor structuri abilitate de Guvern și dintr-o unitate centrală care este responsabilă de armonizarea și implementarea principiilor și standardelor de control și audit.

Control intern

Ansamblul formelor de control exercitate la nivelul entității publice, inclusiv auditul intern, stabilite de conducere în concordanță cu obiectivele acesteia și cu reglementările legale, în vederea asigurării administrării fondurilor în mod economic, eficient și eficace; acesta include, de asemenea, structurile organizatorice, metodele și procedurile.

D

Documentație de atribuire

Documentația ce cuprinde toate informațiile legate de obiectul contractului de achiziție publică și de procedura de atribuire a acestuia, inclusiv caietul de sarcini sau, după caz, documentația descriptivă.

F

Fondul de Coeziune (FC) Instrumentul financiar care sprijină investiții în domeniul infrastructurii de transport și mediu.

Fondul European pentru Dezvoltare Regională (FEDR)

Fondul Structural care sprijină regiunile mai puțin dezvoltate, prin finanțarea de investiții în sectorul productiv, infrastructură, educație, sănătate, dezvoltare locală și întreprinderi mici și mijlocii.

Fondul Social European (FSE)

Fondul Structural destinat politicii sociale a Uniunii Europene, care sprijină măsuri de ocupare a forței de muncă și de dezvoltare a resurselor umane.

Fonduri publice

Sumele alocate din bugetul de stat, bugetele locale, bugetul asigurărilor sociale de stat, bugetele fondurilor speciale, bugetul trezoreriei statului, bugetele instituțiilor publice autonome, bugetele instituțiilor publice finanțate integral sau parțial din bugetul de stat, bugetul asigurărilor sociale de stat și bugetele fondurilor speciale, după caz, bugetele instituțiilor publice finanțate integral din venituri proprii, bugetul fondurilor provenite din credite externe contractate sau garantate de stat și ale căror rambursare, dobânzi și alte costuri se asigură din fonduri publice, bugetul fondurilor externe nerambursabile, credite externe contractate sau garantate de autoritățile administrației publice locale, împrumuturi interne contractate de autoritățile administrației publice locale, precum și din bugetele instituțiilor publice finanțate integral sau parțial din bugetele locale.

Fondurile comunitare

Sume provenite din asistența financiară nerambursabilă acordată României de Comunitatea Europeană

Fondurile structurale (FS)

Instrumente financiare (FEDR, FSE) prin care Uniunea Europeană acționează pentru eliminarea disparităților economice și sociale între regiuni, în scopul realizării coeziunii economice și sociale.

G

Ghidul solicitantului

Indrumar pentru completarea corectă a unei cereri de finanțare de către solicitanții de finanțare nerambursabilă în cadrul programelor operaționale.

I

IMM-uri

Acele întreprinderi care au mai puțin de 250 de angajați și care au fie o cifră de afaceri anuală care nu depășește 50 milioane euro, fie un rezultat anual al bilanțului contabil care nu depășește 43 milioane euro.

Incluziune socială

Setul de măsuri și acțiuni multidimensionale din domeniile protecției sociale, ocupării forței de muncă, locuirii, educației, sănătății, informării și comunicării, mobilității, securității, justiției și culturii, destinate combaterii excluziunii sociale.

Instrumente structurale

Reprezintă asistența financiară nerambursabilă primită de România, în calitate de stat membru al Uniunii Europene, prin intermediul Fondului European de Dezvoltare Regională (FEDR), Fondului Social European (FSE) și Fondului de Coeziune (FC).

Întreprindere mică

Întreprinderea care are mai puțin de 50 de angajați și a cărei cifră de afaceri anuală sau rezultatul anual al bilanțului contabil nu depășește 10 milioane euro.

L

Licitatie de proiecte

Invitație publică adresată de către AM/OI unei categorii clar identificate de solicitanți, în vederea depunerii cererilor de finanțare pentru proiecte, în cadrul unui domeniu de intervenție al axelor prioritare dintr-un Program Operațional

M

Microîntreprindere

Întreprinderea care are mai puțin de 10 angajați și a cărei cifră de afaceri anuală sau rezultatul anual al bilanțului contabil nu depășește 2 milioane euro.

O

Oferta

Actul juridic prin care operatorul economic își manifestă voința de a se angaja din punct de vedere juridic într-un contract de achiziție publică; oferta cuprinde propunerea financiară și propunerea tehnică.

Operator economic

Orice persoană fizică sau juridică sau orice altă entitate ce participă la implementarea asistenței din partea Fondurilor, cu excepția situației în care un Stat Membru își exercită prerogativele ca autoritate publică; Oricare furnizor de produse, prestator de servicii ori executant de lucrări - persoană fizică/juridică, de drept public sau privat, ori grup de astfel de persoane cu activitate în domeniul care oferă în mod licit pe piață produse, servicii și/sau execuție de lucrări.

Operatorul sistemului electronic de achiziții publice Persoana juridică de drept public care asigură autorităților contractante suportul tehnic destinat aplicării, prin mijloace electronice, a procedurilor de atribuire.

Organism Intermediar

Orice organism sau serviciu public sau privat care acționează sub supravegherea unei autorități de gestionare sau de certificare și care îndeplinește atribuțiile pentru aceasta din urmă față de beneficiarii care aplică operațiunile

P

Planul Național de Dezvoltare

Documentul de planificare strategică și programare financiară, care are ca scop să orienteze și să stimuleze dezvoltarea economică și socială a țării pentru atingerea obiectivului Uniunii Europene, respectiv realizarea coeziunii economice și sociale. Plată directă Transferul sumelor reprezentând prefinanțare sau al sumelor din instrumente structurale și al cofinanțării suportate din surse de la bugetul de stat, direct de la Autoritatea de certificare și plată la beneficiar.

Plată indirectă

Transferul sumelor reprezentând prefinanțare sau al sumelor din instrumente structurale și al cofinanțării suportate din surse de la bugetul de stat, indirect de la Autoritatea de certificare și plată la beneficiar, prin intermediul Unității de plată.

Prefinanțare

Sumele transferate din bugetul de stat sau din instrumente structurale către un beneficiar, cu excepția celor din sectorul privat (dacă prin acest transfer nu se intră sub incidența prevederilor legale cu privire la ajutorul de stat) ori unei organizații neguvernamentale - prin plată directă sau prin plată indirectă - pentru lichidarea angajamentelor de plată față de un contractor, în stadiul inițial de implementare a proiectelor, în baza unui contract de finanțare încheiat între beneficiar și Autoritatea de management/Organismul intermediar responsabil/responsabilă, în vederea asigurării derulării corespunzătoare a proiectelor.

Procedura de atribuire Etapele ce trebuie parcurse de autoritatea contractantă și de către candidați/ofertanți pentru ca acordul părților privind angajarea în contractul de achiziție publică să fie considerat valabil; procedurile de atribuire sunt: licitația deschisă, licitația restransă, dialogul competitiv, negocierea, cererea de oferte, concursul de soluții.

Program Operațional

Document prezentat de un stat membru și adoptat de Comisie care definește o strategie de dezvoltare în conformitate cu un ansamblu coerent de priorități, pentru a cărui realizare se face apel la un Fond sau în cadrul obiectivului de convergență, la Fondul de Coeziune și la FEDER

Proiect generator de venituri

Orice proiect care implica o infrastructura a carei folosire presupune aducerea de câstiguri directe beneficiarului si orice operatiune rezultata din vânzarea sau închirierea de terenuri sau cladiri.

Propunere financiară

Parte a ofertei ce cuprinde informațiile cu privire la preț, tarif, alte condiții financiare și comerciale corespunzătoare satisfacerii cerințelor solicitate prin documentația de atribuire.

Propunere tehnică

Parte a ofertei elaborată pe baza cerințelor din caietul de sarcini sau, după caz, din documentația descriptivă.

R

Regiuni eligibile pentru ajutoarele de stat regionale - regiunile în care PIB/locuitor este mai mic de 75% din media Uniunii Europene [art. 87 alin. (3) lit. a) din Tratat].- regiunile în care sunt identificate probleme socio-economice în baza indicatorilor naționali, propuse de Statele Membre [art. 87 alin. (3) lit. c)].- regiuni de tipul NUTS-II*3), cu o densitate a populației situată sub 8 locuitori/km² sau regiunile geografice de tipul NUTS-III, cu o densitate a populației situată sub 12,5 locuitori/km².*3) NUTS reprezintă un sistem de clasificare teritorială, instituit prin Regulamentul nr. 1059/2003, folosit de EUROSTAT pentru culegerea datelor statistice. La nivelul 2 (NUTS II) se regăsesc și cele 8 regiuni de dezvoltare ale României.

S

Sistemul Unic de Management al Informației(SMIS)

Sistemul informatic centralizat, dezvoltat de către Ministerul Economiei și Finanțelor, în colaborare cu toate structurile utilizatoare, pentru a asigura colectarea informațiilor referitoare la implementare, necesare managementului financiar, monitorizării, verificărilor, auditului și evaluării programelor din cadrul obiectivului convergență

T

Tratat

Tratatul pentru înființarea Comunității Europene, încheiat la 25 martie 1957, cu modificările și completările ulterioare.

U

Unitate de plată

Structura din cadrul unei autorități publice centrale cu rol de Autoritate de management pentru un program operațional, având responsabilitatea transferării sumelor de prefinanțare, cofinanțare alocate de la bugetul de stat, precum și a sumelor din asistența financiară nerambursabilă către beneficiari.

(Sursa: Ministerul Fondurilor Europene)

Legenda denumirii localității POPLACA:

Prima variantă:

Dupa autorul **Vlad Foamete-Monografia comunei Poplaca (Mss)**: Două femei, care culegeau fructe de padure și plante de leac pe nume: Popa și cealaltă Laca, s-ar fi stabilit pe vatra locului ce mai tarziu se va numi Poplaca. Vara se ocupau cu culegerea de fructe și plante medicinale pe care le vindeau domnilor din Sibiu, aflat la mica departare. Iarna faceau impletituri de rachită și alun (ce se găseau din plin în pădurile din jurul Sibiului), produsele lor fiind cautate în burgul Sibiu. Cele doua femei având astfel traiul asigurat, și-au construit o casuță de lemn, unica gospodarie a primit numele de Popa-Laca. Lângă căsuța construită de ele s-au așezat apoi și alte familii, rezultând vatra Poplăcii. Ocupația de bază a noilor locuitori: creșterea de animale, folosirea lemnului din pădure, cultivarea terenurilor.

Varianta doua:

După autorul **Ioan Părean, în Legende din Mărginimea Sibiului (Ed. Salgo, Sibiu, 2008, pag. 121-124)**, amintește de o legendă din zonă: Într-o poaiană în pădurea vecină actualei Poplaca, pe malul unui lac se gasea construit un vechi schit de călugări, ridicat de un sfânt mucenic, ucis apoi de hoardele de mongoli, care mai făceau expediții cotropitoare pe acest teritoriu. Ori de câte ori sunau clopotele schitului, anunțând vreo sărbătoare, oamenii din micile așezări din pădure se adunau să ia parte la sfintele slujbe. În partea de miazănoapte a pădurii unde se găsea schitul au fost colonizați sașii, care au întemeiat sate bine organizate cu biserici fortificate. Într-o expediție a unei hoarde de mongoli, toți cei șapte călugări au fost uciși, schitului i s-a dat foc, autorul spune:” *Oamenii pădurii au văzut, trecând spre apus, cete de călăreți sălbatici care purtau lănci însângerate și care chiuiau atât de fioros, încât și sălbăticiunile codrului se ascundeau prin viziuni. Au mai văzut că în locul unde știau că era vechiul schit, acum se ridica spre înaltul cerului doar fum și limbi de foc¹*”

Venind la locul schitului, creștinii i-au îngropat pe calugări, punându-le o cruce. Schitul nu a mai fost reconstruit, iar lacul din apropierea schitului l-au numit: „Lacul popilor”, maghiarizat mai târziu în: Pop-lacu, de unde si denumirea actuală de POPLACA.

Apariția în documente a localității Poplaca: sub denumirea de Poplaka, Gunzendorf, Gonczesdorff-1488, Gomczesdorff-1508, Poplaka-1805, Poplaka-1850, Paplaka-1854.²

Apariția localității se presupune a fi în perioada Feudalismului timpuriu (sec. XI), dar apariția în documente este din sec. XIII-XIV.

În concluzie: Denumirea localității este încă în sfera legendelor, dar asta nu împiedică, că la ora actuală Comuna POPLACA să fie cunoscută la nivel național, nu numai prin frumusețea locurilor (vezi Poplaca II la cote peste 1300m), tradițiilor, oamenilor primitivi, cât și trilogiei din cinematografia și istoria națională: **Ardelenii**-care prezintă emigrația la sfârșit sec. XIX și început de sec.XX a țăranilor ardeleni în America, cu unicul scop de a face bani, a se întoarce și a-și cumpăra pământul sfânt, aici în vatra satului Poplaca, unde să-și crească copiii, nepoții

¹ Ioan Parean-Legende din Marginimea Sibiului, Ed. Salgo, Sibiu, 2008, pag.123

² Corolian Suci-Dictionar istoric al localitatilor din Transilvania, vol.II, Ed. Academiei, Bucuresti, 1966, pag. 56

CAPITOLUL I

1. INTRODUCERE

1.1 VIZIUNEA ȘI SCOPUL STRATEGIEI

Viziunea: *Dezvoltarea durabilă a Comunei POPLACA, care să ducă la creșterea nivelului de trai al populației din teritoriul ei.*

Dezvoltare durabilă atât din punct de vedere al conservării mediului în corelare cu o creștere durabilă prin promovarea unei economii mai eficiente din punct de vedere al utilizării resurselor, mai ecologice și mai competitive.

Scopul strategiei: Pe termen scurt, până în 2020 (2023):

- o dezvoltare durabilă a localității prin accesarea de proiecte din Fondurile: Europene, Naționale (Programul de Dezvoltare Comunitară Locală 2-PDCL 2), Regionale și Județene, care vor contribui la dezvoltarea economică și socială a Comunei POPLACA;

-o creștere favorabilă incluziunii: promovarea unei economii cu o rată ridicată a ocupării forței de muncă, care să asigure coeziunea socială și teritorială.(Sursa: STRATEGIA EUROPA 2020).

Pe termen mediu până în 2030 (finalizarea programării europene 2020-2027 (2030)), Comuna POPLACA, va oferi locuitorilor săi condiții de trai mai bune, va deveni unul dintre poli turismului din Mărginimea Sibiului, într-un mediu curat și viabil economico-social, fiind pe aceleași repere cu Strategia Județului Sibiu (pag. 11).

1.2. CE ESTE STRATEGIA DE DEZVOLTARE LOCALĂ A COMUNEI POPLACA

Este un instrument de politică publică cu caracter programatic de lucru care se pune pună la dispoziția cetățenilor (atât din comună cât și cei interesați să-și dezvolte afaceri pe teritoriul Comunei) și a Consiliului Comunal POPLACA.

Planificarea strategică comunală s-a bazat pe elemente specifice la nivel comunal: OPEN SPACE, consultarea consilierilor comunali, a instituțiilor de pe teritoriul comunei și nu în ultimul rând a populației Comunei POPLACA.

1.3. NECESITATEA REVIZUIRII STRATEGIEI COMUNEI POPLACA

Revizuirea, actualizarea și completarea Strategiei de Dezvoltare Locală Poplaca este necesară pentru că programarea europeană actuală a început în 2014 și se finalizează în 2020, cu prelungirea implementării până în 2023. Actuala strategie fiind concepută și aprobată la nivelul anului 2017, va necesita versiunile corectoare conform noilor reglementări europene și

naționale. În actuala conjunctură europeană (ieșirea Marii Britanii din Uniunea Europeană, posibilitatea modificării Politicii Agricole Comune –PAC, ca susținere procentuală), este necesară pentru obiectivitate, revizii periodice ale Strategiei Comunei Poplaca.

1.4. VIZIBILITATEA COMUNEI POPLACA ÎN 2023

În 2023, Comuna POPLACA trebuie să fie vizibilă după monitorizarea strategiei prin:

- Creșterea viabilității exploatațiilor și a competitivității tuturor tipurilor de agricultură (mai ales zootehnie și apicultura);
- Gestionarea durabilă a resurselor naturale și combaterea schimbărilor climatice;
- O dezvoltare teritorială echilibrată a sectorului economic, social, cultural, inclusiv crearea și menținerea de locuri de muncă;
- Implicarea transparentă și activă a instituțiilor publice pentru dezvoltarea economico-socială echilibrată a comunei.

1.5. BENEFICIARIII STRATEGIEI

Pe baza **Strategiei Locale a Comunei POPLACA**, Consiliul Local își va putea gestiona resursele naturale și financiare într-un mod eficient, prin urmărirea obiectivelor strategice, monitorizarea strategiei și desfășurarea activității pe baza coordonatelor stabilite.

Beneficiarul direct este populația Comunei POPLACA prin:

- rezultatele implementării strategiei la nivelul comunal,
- transparența pașilor urmați de către Consiliul Local în dezvoltarea comunei,
- ca solicitanți și beneficiari ai proiectelor județene, naționale, europene.

Alți beneficiari:

- instituțiile publice cu atribuții în domeniul educației, social, sănătate, cultural, mediu, culte, de la nivelul Comunei POPLACA,
- agenții economici și potențiali investitori,
- mediul asociativ de pe teritoriu comunei,
- turiștii români și străini.

Strategia Dezvoltare Locală a Comunei POPLACA împreună cu strategiile celorlalte localități din județ va sta la baza viitoarei Strategii Dezvoltare a Județului Sibiu, **respectând principiul european: ”Bottom-up” (De jos în sus)**, prin acuratețea datelor stabilite de Analiza socio-economică a fiecărei localități, cât și pe direcțiile posibile de dezvoltare agreeate de cetățenii județului.

1.6. STRUCTURAREA STRATEGIEI

Strategia Comunei POPLACA va fi structurată pe 8 capitole:

Capitolul I: INTRODUCERE, care cuprinde sub-capitolele:

1.1-Viziunea și scopul strategiei

1.2-Ce este Strategia de Dezvoltare Locală a Comunei POPLACA

1.3-Necesitatea revizuirii Strategiei Comunei POPLACA

1.4-Vizibilitatea Comunei POPLACA în 2023

1.5-Beneficiarii Strategiei

1.6-Structurarea Strategiei

Capitolul II: CONTEXTUL EUROPEAN, NAȚIONAL, JUDEȚEAN

2.1-Contextul European

2.2.-Contextul național

2.3-Contextul județean

Capitolul III: Situația actuală existentă în Comuna POPLACA

Capitolul IV: Analiza socio-economică a Comunei POPLACA

Capitolul V: Analiza teritoriului-SWOT

Capitolul VI-Stabilirea obiectivelor strategice

Capitolul VII: Priorități de dezvoltare

Capitolul VIII: Surse de finanțare detaliate

CAPITOLUL II:

CONTEXTUL EUROPEAN, NAȚIONAL, JUDEȚEAN.

2.1-CONTEXTUL EUROPEAN

Romania, este la a doua programare europeană de la aderarea ei în Uniune și anume în programarea 2014-2020.

Specific acestei programări este Acordul de Parteneriat între România și Comisia Europeană, acord agreat de toate Statele Membre (SM). Acordul de parteneriat este documentul care prezintă modul în care vor fi folosite fondurile europene structurale și de investiții (ESI), în viitoarea programare. A fost aprobat de Comisia Europeană la data de 6 August 2014, fiind al unsprezecelea Acord de Parteneriat aprobat din cele 28 State Membre (SM), actual 27 SM prin ieșirea Marii Britanii.

În perioada 2014-2020, România va beneficia de fonduri europene aproximativ în valoare aproximativă de 43 miliarde euro, structurate pe tipuri de fonduri.

”Acordul de Parteneriat (AP) include cinci fonduri structurale și de investiții europene (Fonduri ESI):

- Fondul European de Dezvoltare Regională (FEDR);
- Fondul de coeziune (FC);
- Fondul Social European (FSE);
- Fondul European Agricol pentru Dezvoltare Rurală (FEADR);
- Fondul European pentru Pescuit și Afaceri Maritime (EMFF).

Prioritățile prevăzute în Acordul de Parteneriat ce vizează comunitatea rurală și nu numai :

- promovarea competitivității și a dezvoltării locale, în vederea consolidării sustenabilității operatorilor economici și a îmbunătățirii atractivității regionale;
- dezvoltarea capitalului uman prin creșterea ratei de ocupare a forței de muncă și a numărului de absolvenți din învățământul terțiar, oferind totodată soluții pentru provocările sociale severe și combaterea sărăciei, în special la nivelul comunităților defavorizate sau marginalizate ori în zonele rurale;
- încurajarea utilizării durabile și eficiente a resurselor naturale prin promovarea eficienței energetice, a unei economii cu emisii reduse de carbon, a protecției mediului și a adaptării la schimbările climatice”³.

³ Rezumatul Acordului de parteneriat cu România, 2014-2020-August 2014

Pentru zona rurală (spațiul rural), conform definiției Programului Național Dezvoltare Rurală(PNDR), care are ca instrument de finanțare Fondul European pentru Agricultură și Dezvoltare Rurală (FEADR), conform Acordului de Parteneriat: ”va promova creșterea gradului de inovare și a competitivității în sectorul agroalimentar, precum a valorii adăugate a produselor. Agricultorii vor beneficia de asistență tehnică pentru dezvoltarea sau restructurarea propriilor întreprinderi, iar diversificarea activităților economice va reduce dependența excesivă de agricultură existentă în prezent și va îmbunătăți perspectivele creării de locuri de muncă în zonele rurale. Aceasta va fi corelată cu o gestionare atentă a resurselor naturale, centrată pe conservarea bogatei biodiversități

naturale a României și pe promovarea gestionării durabile a terenurilor agricole și forestiere. Sărăcia din mediul rural va fi combătută prin investiții destinate modernizării infrastructurii de bază și ameliorării accesului la servicii, în vederea îmbunătățirii calității vieții în comunitățile rurale și creării condițiilor pentru dezvoltare locală”.⁴

Populația Uniunii Europene (UE) trăiește în zone rurale, care acoperă mai mult de 90% din teritoriul Uniunii Europene.

În spațiul rural al UE, o importanță covârșitoare o are fenomenul LEADER (Legături între Acțiuni de Dezvoltare Economică Rurală) apărut ca o inițiativă în 1991, urmărind să ofere comunităților rurale din UE o metodă de implicare a partenerilor locali în orientarea dezvoltării viitoare a teritoriului lor. Inițiativa a influențat administrații și politici naționale, regionale, locale, datorită capacității sale de a aborda problemele de dezvoltare rurală prin forme noi de parteneriat și prin activități corelate. LEADER încurajează factorii socio-economici să colaboreze, pentru a produce bunuri și servicii de foarte bună calitate în zona lor locală. LEADER este o abordare inovatoare din cadrul Politicii de Dezvoltare Rurală, fiind totodată o metodă de mobilizare și de promovare a dezvoltării rurale în comunitățile rurale actuale. LEADER are un rol important în încurajarea unor răspunsuri inovatoare la problemele rurale vechi și noi, fiind un adevărat laborator pentru consolidarea capacităților locale cât și pentru satisfacerea nevoilor comunității rurale. LEADER contribuie la îmbunătățirea calității vieții în zonele rurale, a familiilor de agricultori (țărani) și a populației din zonele rurale.

Ce caracterizează LEADER:

”-abordare teritorială: utilizarea eficientă a resurselor locale, desfășurarea de activități integrate;

-abordarea partenerială: realizarea unui parteneriat public –privat (Grup de Acțiune Locală-GAL), interesat în dezvoltarea zonei;

-abordarea de jos în sus (bottom-up): participarea activă a populației în luarea deciziilor și implementarea strategiilor de dezvoltare locală;

- abordarea integrată și multisectorială a strategiilor bazate pe interacțiunea partenerilor din sectoarele economiei locale;

-inovație și experimentare: răspunsuri noi la probleme vechi;

⁴ Rezumatul Acordului de parteneriat cu România, 2014-2020-August 2014

- implementare proiectelor de cooperare;
- interconectarea parteneriatelor locale;
- transferabilitate;
- durabilitate”⁵

În noua abordare prin Acordul de Parteneriat (AP)-2014-2020, între România și Uniunea Europeană, succesul Axei LEADER 2007-2013 este exprimat și prin fraza: ”provocările și discrepanțele teritoriale vor fi combătute prin instrumentele locale de dezvoltare. Dezvoltarea Locală plasată sub Responsabilitatea Comunității (DLRC sau CLLD în filozofia europeană), va fi implementată în zonele rurale (LEADER). Dezvoltarea Locală plasată sub Responsabilitatea Comunității va avea efecte și în programele pe zonele urbane și în regiunile ce se ocupă de pescuit”.

Acordul de Parteneriat dintre România și Comisia Europeană (CE) este pus în practică prin fondurile alocate României pentru perioada 2014-2020:

”-o alocare de aproximativ 22,4 miliarde euro în cadrul politicii de coeziune (Fond European Dezvoltare Regională-FEDR, Fondul Social european –FSE, Fondul de coeziune –FC), la care se adaugă încă 106 milioane euro din Inițiativa privind ocuparea forței de muncă în rândul tinerilor (alături de o alocare identică din FSE). Fondurile alocate pentru dezvoltarea sectorului agricol și a zonelor rurale vor fi suplimentate cu 8 miliarde de euro din Fondul European Agricol pentru Dezvoltare Rurală (FEADR). Alocarea pentru Fondul European pentru Pescuit și Afaceri Maritime (EMFF) se ridică la aproximativ 168 milioane euro”.⁶

Structura, aprobarea și valoarea fondurilor (în euro) negociate între România și Comisia Europeană:

- Programul Operațional Capital Uman 2014-2020 (POCU)-aprobat CE în 25.02.2015-4.326.838.744 €.
- Program Operațional Capacitatea Administrativă 2014-2020 (POCA)- aprobat CE în 25.02.2015-553.191.489 €.
- Program Operațional Competitivitate 2014-2020 (POC)- aprobat CE în 19.12.2014-1.329.787.234 €.
- Program Operațional Infrastructură Mare 2014-2020 (POIM) -aprobat CE în 09.07.2015-9.418.524.484 €.
- Program Operațional Regional 2014-2020 (POR) -aprobat CE în 23 iunie 2015-6.700.000.000 €.
- Program Național Dezvoltare Rurală 2014-2020 (PNDR)- -aprobat CE în 26.05.2015-8.015.663.402 €.
- Program Operațional de Pescuit și Afaceri Maritime (POPAM)-168.421.371 €.

⁵ LEADER-Abordarea LEADER, istoric-Ministerul Agriculturii Dezvoltării Rurale-www.madr.ro

⁶ Rezumatul Acordului de parteneriat cu România, 2014-2020-August 2014

Sumele sunt alocate de către Comisia Europeană pentru perioada 2014-2020 la care mai participă și România cu 20%, conform Acordului de Parteneriat.

Un alt document strategic de importanță majoră pentru toate statele membre ale Uniunii Europene este STRATEGIA EUROPA 2020. Această strategie dorește ”transformarea UE într-o economie inteligentă, durabilă și favorabilă incluziunii, caracterizată prin niveluri ridicate de ocupare a forței de muncă, productivitate și coeziune socială. Europa 2020 oferă o imagine de ansamblu a economiei sociale de piață a Europei pentru secolul XXI.”⁷

Europa 2020 propune trei direcții de dezvoltare:

- creștere inteligentă: o economie bazată pe inovare și cunoaștere;
- creștere durabilă: o economie prietenoasă cu mediul (eficiența utilizării resurselor, ecologică, competitivă);
- creștere favorabilă incluziunii: o economie cu ocupare mare a forței de muncă, ținând cont de nevoile persoanelor defavorizate.

2.2. CONTEXTUL NAȚIONAL

România a ținut cont în programarea strategică pe perioadă medie și lungă de Regulamentele și reglementările europene.

”Astfel Strategia de Dezvoltare Teritorială a României (SDTR) este documentul programatic pe termen lung prin care este conturată viziunea de dezvoltare a teritoriului național pentru orizontul de timp 2035 și sunt stabilite obiective de dezvoltare, măsuri, acțiuni și proiecte concrete la nivel teritorial.

SDTR furnizează un model complet de dezvoltare a teritoriului național, în succesiunea: *analiză - diagnostic - viziune - scenarii – obiective strategice – obiective specifice - măsuri naționale - acțiuni - proiecte prioritare - măsuri teritoriale integrate*, model bazat pe asumarea coeziunii teritoriale.

SDTR este un instrument strategic de planificare teritorială la nivel național pentru sprijinirea și direcționarea procesului de dezvoltare teritorială la nivel național, cu scopul valorificării oportunităților și a nivelului de dezvoltare al fiecărui teritoriu, ținând cont de prevederile principalelor documentele strategice europene și naționale și în special de:

- Obiectivele Strategiei Europa 2020;
- Prioritățile Agendei Teritoriale revizuite UE 2020;
- Programul de guvernare;
- Acordul de parteneriat 2014 – 2020;
- Obiectivele strategiilor politicilor sectoriale din România.

⁷ Strategia Europa 2020-Rezumato, pag. 5

Strategia de dezvoltare teritorială a României (SDTR) reprezintă exercițiul de planificare a dezvoltării teritoriului național, furnizând răspunsuri la următoarele întrebări cheie:

-care sunt măsurile și proiectele ce contribuie la creșterea capacității teritoriului național de a genera creștere economică și implicit de a menține și atrage o forță de muncă inovativă?

-Care sunt zonele de la nivelul teritoriului ce necesită intervenții specifice pentru valorificarea sau protecția capitalului natural construit?

-cum poate fi asigurat echilibrul între politicile economice, de mediu și culturale, în vederea planificării coerente a procesului de dezvoltare, precum și de a conserva identitatea teritoriului național?

Strategia de dezvoltare teritorială a României este un instrument care poate contribui semnificativ la asigurarea unei bune guvernante sprijinind realizarea unui proces de decizie publică bine fundamentat, mult mai riguros și mult mai predictibil pentru oameni.

Pentru a atinge viziunea de dezvoltare Strategia de dezvoltare teritorială a României are **cinci obiective generale** pentru orizontul 2035:

- Asigurarea unei integrări funcționale a teritoriului național în spațiul european prin sprijinirea interconectării eficiente a rețelelor energetice, de transporturi și broadband;
- Creșterea calității vieții prin dezvoltarea infrastructurii tehnico-edilitară și a serviciilor publice în vederea asigurării unor spații urbane și rurale de calitate, atractive și incluzive;
- Dezvoltarea unei rețele de localități competitive și coezive prin sprijinirea specializării teritoriale și formarea zonelor urbane funcționale;
- Protejarea patrimoniului natural și construit și valorificarea elementelor de identitate teritorială;⁸

Zonele rurale din Romania

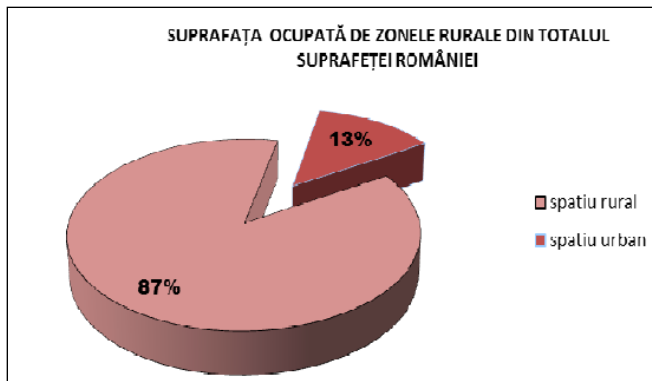
Conform studiilor întreprinse în cadrul identificării socio-economice a Strategiei Dezvoltare Teritorială a României (SDTR), situația zonelor rurale este:

” Suprafața cumulată a spațiului rural românesc este de 208.068 km², ceea ce reprezintă circa 87% din suprafața țării și anume 9,19 milioane de locuitori la nivelul anului 2014 (conform datelor INS).. Populația din spațiul rural reprezintă 47.8% din populația României. Dacă se ia în calcul densitatea medie a populației din spațiul rural se constată că este de 61.6 locuitori/km². Metodologia OCDE pentru noțiunea de ruralitate conduce la cifre diferite, însă permite comparații cu alte state membre. Astfel se constată că în conformitate cu această definiție teritoriul României este 59,8% rural, 39,4% intermediar și doar 0,8% urban.”⁹

În prezentare grafică:

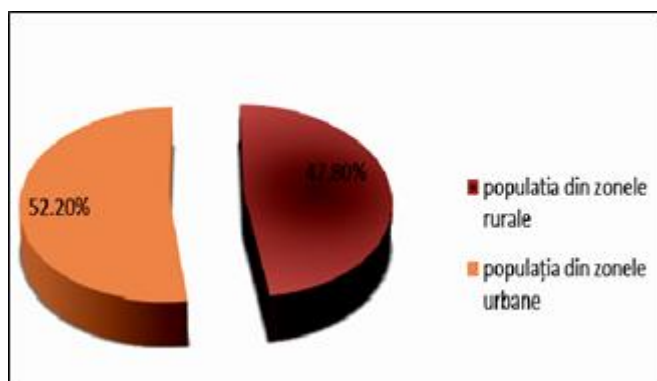
⁸ Strategia de Dezvoltare Teritorială a României (SDTR)-pag.8, pag. 14

⁹ Ibidem-pag. 67



Suprafața zonei rurale din România din total suprafața României

Sursa: *GIS 2013 MDRAP*



Populația din zona rurală la total populație România

Sursa: *GIS 2013 MDRAP¹⁰*

Strategia Dezvoltare Teritorială a României (SDTR), prezintă criteriile de prioritizare pe sectoarele deficitare din spațiul rural, urban:

” Criterii de prioritizare a investițiilor privind infrastructura de apă uzată

Aceste criterii se împart în două categorii: criterii aplicabile proiectelor de la nivel regional și criterii aplicabile proiectelor de la nivel local.

Criterii de prioritizare a investițiilor pentru nivelul județean/regional

- a.1) nevoia de investiții (nevoie calculată conform Master-Planurilor regionale și angajamentelor asumate de România și a căror implementare se face prin programele finanțate prin fonduri europene și naționale precum POS Mediu 2007-2013, POIM 2014 – 2020, PNDL, PNDR și pentru Fondul de Mediu);
- a.2) populație fără acces la sistemul de canalizare;
- a.3) valoarea IDUL;
- a.4) valoarea indicelui sustenabilității financiare;
- a.5) accesibilitatea serviciului (tariful apei uzate raportat la venitul lunar mediu în regiune conform analizei cost – beneficiu de la nivelul proiectului).

¹⁰ Ibidem-pag. 67

”Criterii de prioritizare a investițiilor la nivel de localitate

În privința modului de prioritizare a proiectelor dedicate infrastructurii de apă uzată, vor avea prioritate acele proiecte care deservește o comunitate de cel puțin 2.000 de locuitori echivalenți.

- a.1) Contribuția proiectului la obținerea unei mai bune calități a corpurilor de apă;
- a.2) Populația din localitate fără acces la sistemul de canalizare;
- a.3) Nivelul de dezvoltare al localității așa cum este măsurat de Indicele dezvoltării umane locale;
- a.4) Valoarea Indicelui privind sustenabilitatea financiară conform bugetului local;
- a.5) Integrarea localității într-un sistem regional conform Master Planului regional de apă/apă uzată.”¹¹Criterii de prioritizare a proiectelor privind infrastructura socială

Alocarea fondurilor pentru patru tipuri de infrastructură socială (sănătate, educație, cultură, sport) la nivel județean și de localitate poate fi realizată pe baza următoarelor criterii de ordonare după prioritate:

Criterii de prioritizare a investițiilor în infrastructura de sănătate

Criteriile de prioritizare a proiectelor privind infrastructura de sănătate sunt abordate pe două paliere, respectiv nivelul județean și nivelul de localitate.

Criterii de prioritizare la nivel de județ

- a.1) speranța de viață;
- a.2) numărul de locuitori raportat la numărul de doctori;
- a.3) numărul de paturi în spitale raportat la 100 de locuitori;
- a.4) ponderea populației de peste 65 de ani din populația totală;
- a.5) numărul de locuitori raportat la numărul de farmacii.

Criterii de prioritizare la nivel de localitate

- a.1) ponderea populației de peste 65 de ani din totalul populației;
- a.2) număr de locuitori raportat la numărul de doctori;
- a.3) număr de locuitori raportat la numărul de farmacii;
- a.4) distanța până la cel mai apropiat spital;
- a.5) rata medie a mortalității.”¹²

”Criterii de prioritizare a proiectelor privind infrastructura educațională

Proiectele din această categorie sunt prioritizate la nivel de județ și de localitate ținând cont de următoarele criterii:

Criterii de prioritizare la nivel de județ

- a.1) ponderea populației preșcolare și școlare din totalul populației;
- a.2) rata abandonului școlar;
- a.3) valoarea IDUL;
- a.4) valoarea Indicelui privind sustenabilitatea financiară a bugetului local;
- a.5) număr de computere raportat la 100 de elevi;
- a.6) număr de discipline sportive raportat la 1.000 de elevi.

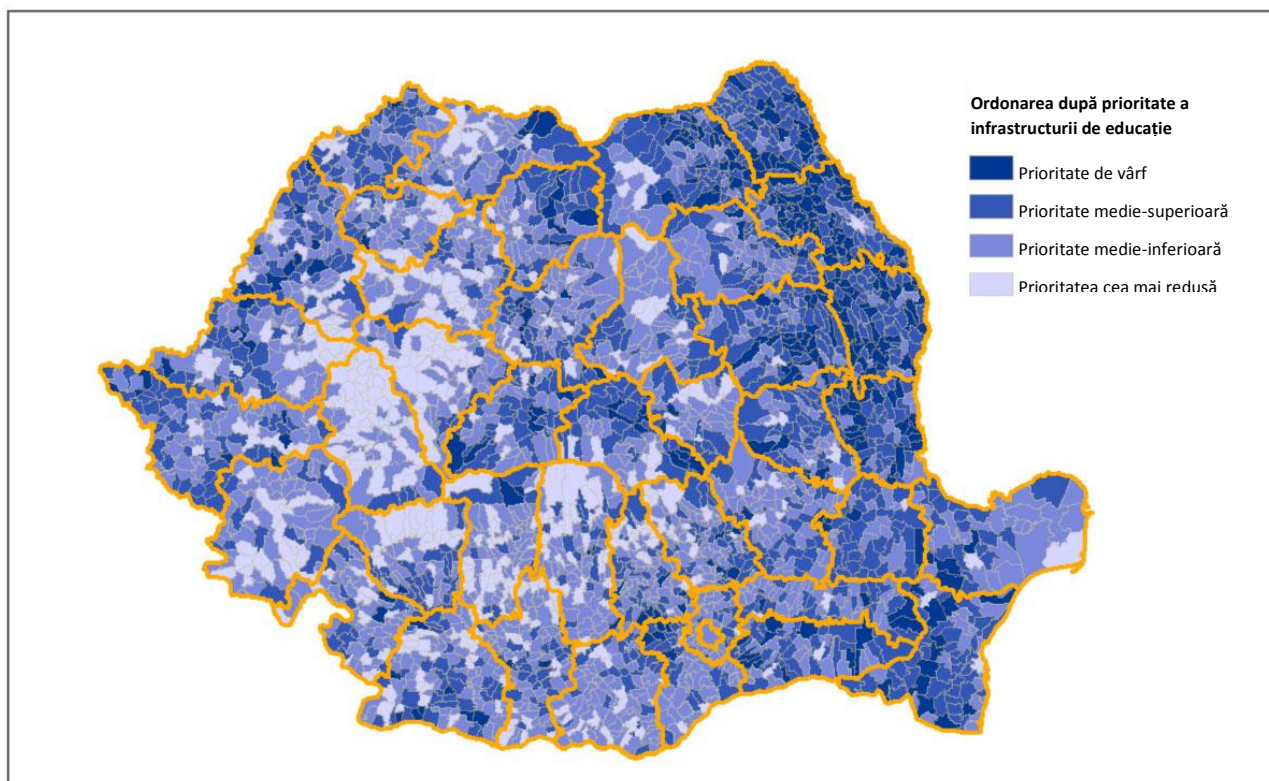
Criterii de prioritizare a proiectelor la nivel de localitate

¹¹ Strategia Dezvoltare Teritorială a României-pag. 169

¹² Strategia Dezvoltare Teritorială a României-pag. 170

- a.1) Numărul de copii cu vârstă școlară și preșcolară;
- a.2) Ponderea populației cu nivel de educație preuniversitară;
- a.3) Numărul de elevi raportat la numărul de clase disponibile;
- a.4) Valoarea IDUL.

Harta de mai jos prezintă comunele cu cea mai mare nevoie de investiții în infrastructura educațională, așa cum s-a stabilit pe baza criteriilor de ordonare după prioritate de mai sus.”¹³



Ordonarea după prioritate a investițiilor în infrastructura educațională în funcție de localitate

(Sursa: SDTR-pag.170)

”Criterii de prioritizare a proiectelor privind infrastructura culturală

Criteriile de alocare a investițiilor în infrastructura culturală se declină la nivel județean și la nivel de localitate. Astfel, pentru nivelul județean, pot fi utilizate următoarele criterii de alocare a investițiilor:

Criterii de prioritizare a infrastructurii la nivel județean

- a.1) Număr de muzee;
- a.2) Număr de turiști;
- a.3) Număr de locuri de muncă în instituții publice, firme și ONGuri active în sectoarele culturale și creative;
- a.4) Număr de biblioteci publice;
- a.5) Valoarea IDUL;
- a.6) Valoarea Indicelui de sustenabilitate financiară a bugetului local;
- a.7) Număr de ONG-uri culturale;

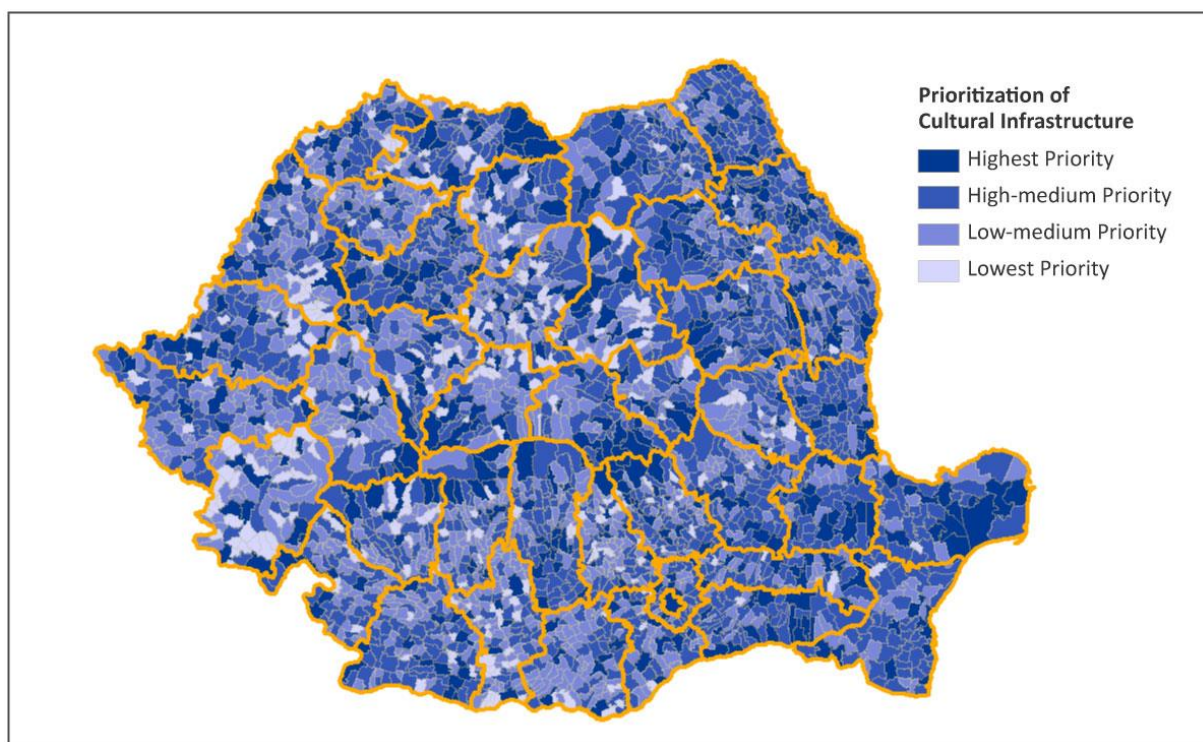
¹³ Ibidem

- a.8) Număr de instituții de spectacole și concerte;
- a.9) Număr de cinematografe.

Criterii de prioritizare la nivel de localitate

- a.1) Numărul mediu de turiști;
- a.2) Număr mediu de vizitatori în muzee;
- a.3) Număr mediu de spectacole organizate;
- a.4) Număr mediu de cititori activi în bibliotecile publice;
- a.5) Valoarea IDUL;
- a.6) Valoarea Indicelui de sustenabilitate financiară;
- a.7) Valoarea Indicelui de vitalitate culturală a orașelor;
- a.8) Număr mediu de spectatori la spectacolele și concertele organizate (inclusiv vizionări de filme la cinema);
- a.9) Număr de cinematografe;
- a.10) Număr de ONG-uri culturale active în localitate.

Harta de mai jos prezintă comunele cu cea mai mare nevoie de investiții în infrastructura culturală, așa cum s-a stabilit pe baza criteriilor de ordonare după prioritate pentru infrastructura la nivel județean (criteriile a.1 – a.6) și pentru infrastructura la nivel de localitate (criteriile a.1 – a.6).¹⁴



*Nevoia de infrastructură culturală
(Sursa: SDTR-pag.171)*

¹⁴ Strategia Dezvoltare Teritorială a României-pag. 171

”Criterii de prioritizare a investițiilor în infrastructura sportivă

Alocările de investiții pentru nivelul județean sau de localitate în infrastructura sportivă ar trebui să țină cont de următoarele criterii:

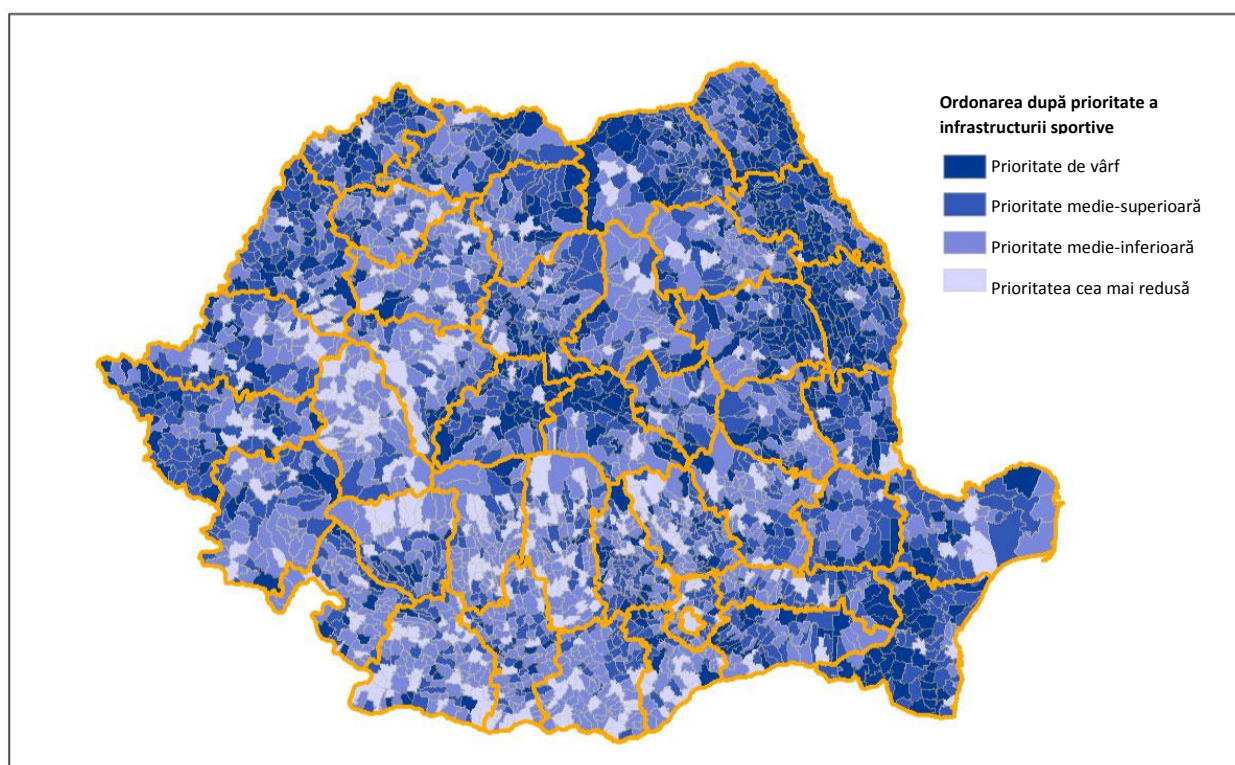
Criterii de prioritizare pentru nivelul județean

- a.1) Ponderea populației tinere din totalul populației;
- a.2) Număr de cluburi sportive;
- a.3) Număr de sportivi înregistrați;
- a.4) Valoarea Indicelui de dezvoltare umană locală;
- a.6) Valoarea Indicelui de sustenabilitate financiară a bugetului local.

Criterii de prioritizare la nivel de localitate

- a.1) Ponderea populației tinere în totalul populației;
- a.2) Număr de săli de sport raportat la 1000 de locuitori;
- a.3) Număr de terenuri sportive raportat la 1000 de locuitori;
- a.4) Valoarea IDUL;
- a.5) Valoarea Indicelui sustenabilității financiare a bugetului local.

Harta de mai jos prezintă prioritizarea în ceea ce privește infrastructura sportivă la nivel de localitate.”¹⁵



*Ordonarea după prioritate a investițiilor în infrastructura sportivă în funcție de localitate
(Sursa: SDTR-pag.173)*

¹⁵ Strategia Dezvoltare Teritorială a României-pag. 173

Exemple de măsuri ce se impun la spațiul rural din România, prevăzut în Strategia Dezvoltare teritorială a României:

1. Valorificarea potențialului teritorial local al zonelor rurale, prin dezvoltarea infrastructurii turistice și de agrement și includerea acestora în circuitele turistice:

”Din punct de vedere al patrimoniului cultural, spațiul rural pune în evidență o varietate de caracteristici specifice de valoare legate de identitatea culturală a acestor spații. Astfel, conservarea acestor valori de patrimoniu și punerea lor în valoare în circuitele turistice reprezintă o prioritate principală pentru zonele rurale.

Pentru a crește atractivitatea spațiilor rurale pentru populație, și mai ales pentru tineri, este foarte importantă întărirea legăturilor identitare și promovarea patrimoniului cultural. Pe lângă atractivitatea pentru populația locală, patrimoniul cultural poate reprezenta, dacă este valorificat corespunzător, și un punct de atracție turistică, ce poate aduce noi venituri către spațiile rurale românești.

Patrimoniul cultural rural românesc are două caracteristici definitorii:

- reprezintă o resursă specifică, cel puțin pe continentul european, în care viața rurală tradițională este rar întâlnită și poate fi o atracție turistică autentică pentru o mare parte a populației urbane din statele dezvoltate;
- reprezintă o resursă vulnerabilă, pentru că există tentația de a înlocui toate elementele de civilizație rurală, considerată înapoiată, cu traiul de la oraș.

Acțiuni:

1. Dezvoltarea infrastructurii turistice și de agrement din mediul rural (pentru turism balnear, de iarnă, ecologic, cultural, etc.), cu precădere în stațiunile turistice atestate și în comunele cu o concentrare foarte mare de resurse turistice;;
2. Reabilitarea, conservarea și introducerea în circuitul turistic a obiectivelor de patrimoniu din mediul rural, cu precădere în comunele cu o concentrare foarte mare a patrimoniului construit cu valoare culturală de interes național (cf. Legii nr. 5/2000);
3. Reabilitarea și conservarea așezămintelor monahale din mediul rural, cu precădere a celor care sunt valori de patrimoniu de interes național (cf. Legii nr. 5/2000);
4. Conceperea și promovarea de trasee turistice tematice și integrate teritorial, inclusiv realizarea de infrastructură de informare și semnalizare turistică;
5. Înființarea, reabilitarea, modernizarea de așezăminte culturale în mediul rural (biblioteci, muzee, centre culturale multifuncționale), cu precădere în poliile rurale și în comunele cu o concentrare foarte mare de resurse turistice;
6. Conservarea patrimoniului imaterial și promovarea tradițiilor locale din toate zonele rurale;
7. Realizarea de investiții pentru dezvoltarea agroturismului, inclusiv înființarea de noi unități de cazare, cu precădere în comunele cu o concentrare foarte mare de resurse turistice;
8. Creșterea capacității de planificare a autorităților publice din mediul rural, precum și a factorilor interesați de pe plan local, în scopul asigurării unui management eficient și durabil a patrimoniului local în condițiile valorificării turistice a acestor zone.

Exemple de proiecte:

- **Proiect - Construcția unui centru de agrement de tip Aqualand în comuna Dudeștii Noi;**
- **Proiect - Reabilitarea și introducerea în circuitul turistic a Castelului Teleki din Posmuș;**
- **Proiect - Traseul Cetăților Dacice din Județul Alba;**
- **Proiect - Reabilitarea și modernizarea căminelor culturale din comunele județului Sibiu.”¹⁶**

2. ”Consolidarea cooperării administrative între autoritățile publice locale în vederea realizării unor atribuții de putere publică pentru care resursele sunt insuficiente (planificare teritorială, politici fiscale, etc.)

În bună parte, administrația din comunele românești nu sunt suficient de bine pregătite pentru misiunea pe care o au. Resursele umane sunt slab calificate iar cultura instituțională este insuficient dezvoltată. Resursele financiare de care dispun sunt, în multe cazuri, insuficiente raportat la atribuții și complexitatea problematicilor. Anumite probleme trebuie abordate la o scară mai mare, prin cooperarea și punerea în comun a resurselor mai multor unități administrativ-teritoriale, cu efecte net superioare față de încercările de soluționare dispartate.

Acțiuni:

1. Proiecte de dezvoltare a resurselor umane și dezvoltare a capacității instituționale a autorităților locale, cu precădere la nivelul comunelor cu mai puțin de 1.500 de locuitori;
2. Sprijinirea cooperării intercomunale: grupuri de acțiune locală/CLLD, asociații de dezvoltare intercomunitară, etc., cu precădere la nivelul comunelor cu mai puțin de 1.500 de locuitori;
3. Instituirea unor structuri care să asigure activități de consiliere a primăriilor din zonele rurale pe acest domeniu, cu precădere la nivelul comunelor cu mai puțin de 1.500 de locuitori;
4. **Elaborarea de strategii integrate de dezvoltare locală a localităților rurale;**
5. Elaborarea de planuri de amenajare a teritoriului inter-comunal.”¹⁷

La nivel național în programarea 2014-2020 (cu extindere până în 2023), pentru interesul comunelor din România vor fi active mai multe programe europene din care cele cu pondere foarte mare pentru spațiul rural sunt: Programul Național Dezvoltare Rurală (PNDR), Programul Operațional de Capital Uman (POCU).

Programul Național Dezvoltare Rurală (PNDR) 2014-2020

Va avea o finanțare de 8.015.663.402 Euro pe perioada de implementare.

Va acționa pe următoarele măsuri:

-M01-Acțiuni pentru transferul de cunoștințe și acțiuni de informare;

-M02-Servicii de consiliere, servicii de gestionare a fermei și servicii de înlocuire în cadrul fermei;

¹⁶ Strategia Dezvoltare Teritorială a României-pag. 217-220

¹⁷ Strategia Dezvoltare Teritorială a României -pag. 219-220

- M03-Sisteme de calitate pentru produsele agricole și alimentare;
- M04-Investiții în active fizice;
- M06-Dezvoltarea fermelor și a întreprinderilor;
- M07-Servicii de bază și reînnoirea satelor în zonele rurale;
- M08-Investiții în dezvoltarea zonelor împădurite și îmbunătățirea viabilității pădurilor;
- M09-Înființarea grupurilor de producători în agricultură și silvicultură;
- M10-Agromediu și climă;
- M11-Agricultură ecologică;
- M13-Plăți pentru zone care se confruntă cu constrângeri naturale sau cu alte constrângeri specifice;
- M 14-Bunăstarea animalelor;
- M15-Servicii de silvomediu, servicii climatice și conservarea pădurilor;
- M17-Gestionarea riscurilor;
- M19-Sprijin pentru dezvoltare locală LEADER (DLRC-Dezvoltare locală plasată sub responsabilitatea comunității.

Programul Operațional Capital Uman (POCU)

Va avea o finanțare de 4.326.838.744 Euro pe perioada de implementare. POCU stabilește prioritățile de investiții, obiectivele specifice și acțiunile asumate de către România în domeniul resurselor umane, continuând astfel investițiile realizate prin Fondul Social European în perioada 2007-2013 și contribuind, totodată, la atingerea obiectivului general al Acordului de Parteneriat (AP 2014-2020) - implicit al Fondurilor Europene Structurale și de Investiții din România, și anume, de a reduce disparitățile de dezvoltare economică și socială dintre România și Statele Membre ale UE. Implementarea lui se face prin:

Axa Prioritară 1 - Inițiativa locuri de muncă pentru tineri.

Axa Prioritară 2 - Îmbunătățirea situației tinerilor din categoria NEETs.

Axa Prioritară 3 - Locuri de muncă pentru toți.

Axa Prioritară 4 - Incluziunea socială și combaterea sărăciei.

Axa Prioritară 5 - Dezvoltare locală plasată sub responsabilitatea comunității (DLRC).

Axa Prioritară 6 - Educație și competențe.

Axa Prioritara 7 - Asistența Tehnica.

Este pentru prima dată în programarea europeană când între axe prioritare (ex.:POCU-AP4) și măsuri din PNDR (ex.: M19-LEADER), se poate face finanțare combinată, adică investiția se face pe LEADER din PNDR și funcționarea din POCU-AP4.

Un alt exemplu de între POCU și POR (Program Operațional Regional) și anume înființarea de grupuri DLRC (Dezvoltare Locală în Responsabilitatea Comunității-Grupuri de Acțiune Urbane) se face pe POCU (AP5), iar finanțarea investițiilor se face pe POR (AP5, AP7, AP10, etc).

Programul Operațional de Infrastructură Mare (POIM)

Programul Operational Infrastructura Mare (POIM) a fost elaborat pentru a răspunde nevoilor de dezvoltare ale României identificate în Acordul de Parteneriat 2014-2020 și în acord cu Cadrul Strategic Comun și Documentul de Poziție al serviciilor Comisiei Europene. Strategia POIM este orientată spre obiectivele Strategiei Europa 2020, în corelare cu Programul Național pentru Reformă și cu Recomandările Specifice de Țară, concentrându-se asupra creșterii durabile prin promovarea unei economii bazate pe consum redus de carbon prin măsuri de eficiență energetică și promovare a energiei verzi, precum și prin promovarea unor moduri de transport prietenoase cu mediul și o utilizare mai eficientă a resurselor. Prioritățile de finanțare stabilite prin POIM contribuie la realizarea obiectivului general al Acordului de Parteneriat prin abordarea directă a două dintre cele cinci provocări de dezvoltare identificate la nivel național: Infrastructura și Resursele.

POIM finanțează activități din patru sectoare: infrastructura de transport, protecția mediului, managementul riscurilor și adaptarea la schimbările climatice, energie și eficiență energetică, contribuind la Strategia Uniunii pentru o creștere inteligentă, durabilă și favorabilă incluziunii.

Axele de implementare a programului se face prin:

Axa Prioritară 1 - Îmbunătățirea mobilității prin dezvoltarea rețelei TEN-T și a metroului.

Axa Prioritară 2 - Dezvoltarea unui sistem de transport multimodal, de calitate, durabil și eficient.

Axa Prioritară 3 - Dezvoltarea infrastructurii de mediu în condiții de management eficient al resurselor.

Axa Prioritară 4 - Protecția mediului prin măsuri de conservare a biodiversității, monitorizarea calității aerului și decontaminare a siturilor poluate istoric.

Axa Prioritară 5 - Promovarea adaptării la schimbările climatice, prevenirea și gestionarea riscurilor.

Axa Prioritară 6 - Promovarea energiei curate și eficienței energetice în vederea susținerii unei economii cu emisii scăzute de carbon.

Axa Prioritară 7 - Creșterea eficienței energetice la nivelul sistemului centralizat de termoficare în orașele selectate.

Axa Prioritară 8 - Sisteme inteligente și sustenabile de transport al energiei electrice și gazelor naturale.¹⁸

Pe lângă aceste fonduri europene mai sunt și granturi prin **Programul de Cooperare Elveția-România**, care are ca obiectiv:

Asistența financiară elvețiană ce își propune să contribuie la reducerea disparităților economice și sociale în cadrul Uniunii Europene extinse, cât și între diferitele regiuni de dezvoltare ale statelor beneficiare.

Cuantumul contribuției financiare alocate României: Suma alocată României în cadrul acestei asistențe financiare este de 181 mil. CHF, perioada de angajare a fondurilor fiind de 5 ani de la data aprobării creditului cadru de către Parlamentul elvețian, respectiv până la sfârșitul anului 2014, iar cea a plății efective, de 10 ani, respectiv până la sfârșitul anului 2019.

Domeniile finanțate: Securitate, stabilitate și sprijin pentru reforme/ Mediu și infrastructură/Sectorul privat/ Dezvoltare umană și socială.

Abordări: În cadrul Programului de Cooperare Elvețiano – Român sunt dezvoltate 2 abordări:

√ abordarea aferentă **Proiectelor** în cadrul domeniilor tematice „Mediu și infrastructură” și „Sectorul privat”;

√ abordarea aferentă **Fondurilor Tematice**, care sunt create pentru implementarea eficientă a activităților în cadrul următoarelor domenii tematice: „Securitate, stabilitate și sprijin pentru reforme”, „Dezvoltare umană și socială” și „Alocări speciale”.

Unitatea Națională de Coordonare (UNC) din cadrul Ministerului Finanțelor Publice, coordonează activitatea cu privire la implementarea proiectelor.

Direcția Generală de Mecanisme și Instrumente Financiare Europene Nerambursabile din cadrul Ministerului Dezvoltării Regionale, Administrației Publice și Fondurilor Europene (MDRAP) are rol de **Autoritatea de Plata (AP)** pentru cheltuielile efectuate în cadrul proiectelor.

Informații suplimentare pot fi accesate consultând: www.swiss-contribution.ro și www.eda.admin.ch¹⁹

Programul Național Dezvoltare Locală (PNDL)

Pe lângă aceste fonduri nerambursabile europene, România implementează un program național: **Programul Național Dezvoltare Locală** ajuns la versiunea 2, gestionat de către Ministerul Dezvoltării Regionale, Administrației Publice și Fondurilor Europene (MDRAP).

Obiectivul acestui program: vizează dezvoltarea echilibrată a infrastructurii rezultând în revitalizarea comunelor și a satelor componente ale municipiilor și orașelor.

Programul Național de Dezvoltare Locală este cel mai important instrument de finanțare de la bugetul de stat. Multe dintre obiectivele de investiții incluse în PNDL pot fi finanțate și prin fonduri de la UE. Se recomandă ca solicitanții, în faza de planificare a proiectului de investiții

¹⁸ Informații preluate de pe site-ul Ministerului Fondurilor Europene: www.fonduri-ue.ro

¹⁹ Informații preluate de pe site-ul Ministerului Fondurilor Europene: www.fonduri-ue.ro

și înainte de depunerea solicitării de finanțare PNDL, să verifice posibilitatea de a-și finanța obiectivul prin alte programe. Începând cu anul 2013, pentru gestionarea unitară a lucrărilor de infrastructură, s-a decis comasarea tuturor obiectivelor de investiții care vizează infrastructura locală într-un singur program. (<http://www.mdrap.ro/lucrari-publice/pndl>).

Următoarele programe au fost incluse în Programul Național de Dezvoltare Locală:

- Programul privind reabilitarea, modernizarea și/sau asfaltarea drumurilor de interes județean și de interes local, alimentarea cu apă, canalizarea și epurarea apelor uzate la sate, precum și în unitățile administrativ-teritoriale cu resurse turistice - Hotărârea Guvernului nr. 577/1997;
- Programul de dezvoltare a infrastructurii și a unor baze sportive din spațiul rural - Ordonanța Guvernului nr. 7/2006, aprobată cu modificări și completări prin Legea nr. 71/2007, cu modificările ulterioare;
- Programele multianuale prioritare de mediu și gospodărire a apelor - Ordonanța Guvernului nr. 40/2006, aprobată cu modificări și completări prin Legea nr. 61/2007, cu modificările ulterioare pentru programul prevăzut la art. 2 alin. (1) lit. c);
- Programul Reabilitare și modernizare – 10.000 km drumuri de interes județean și drumuri de interes local - Hotărârea Guvernului nr. 530/2010.

Obiectivul prioritar al Programului este finalizarea tuturor obiectivelor finanțate prin alte programe închise în prezent precum și sprijinirea autorităților publice locale în prioritizarea finanțărilor. În prezent, Programul finanțează obiective de investiții de infrastructură de dimensiuni reduse ca volum, care nu îndeplinesc criteriile de eligibilitate pe programe cu finanțare europeană sau la care este absolut necesară finalizarea acestora pentru respectarea unor angajamente asumate de România în cadrul Uniunii Europene. (<http://www.mdrap.ro/lucrari-publice/pndl>).

În prezent, PNDL se concentrează pe patru tipuri principale de investiții:

- drumuri județene,
- drumuri comunale,
- apă și ape uzate
- infrastructură socială.²⁰

2.3 Contextul județean

Strategia trasează orientările generale ale dezvoltării viitoare a județului din punct de vedere economic, social, cultural, al învățământului, al turismului, al dezvoltării rurale ș.a., asigurând valorificarea resurselor materiale, financiare, informaționale și umane de care dispune județul Sibiu.

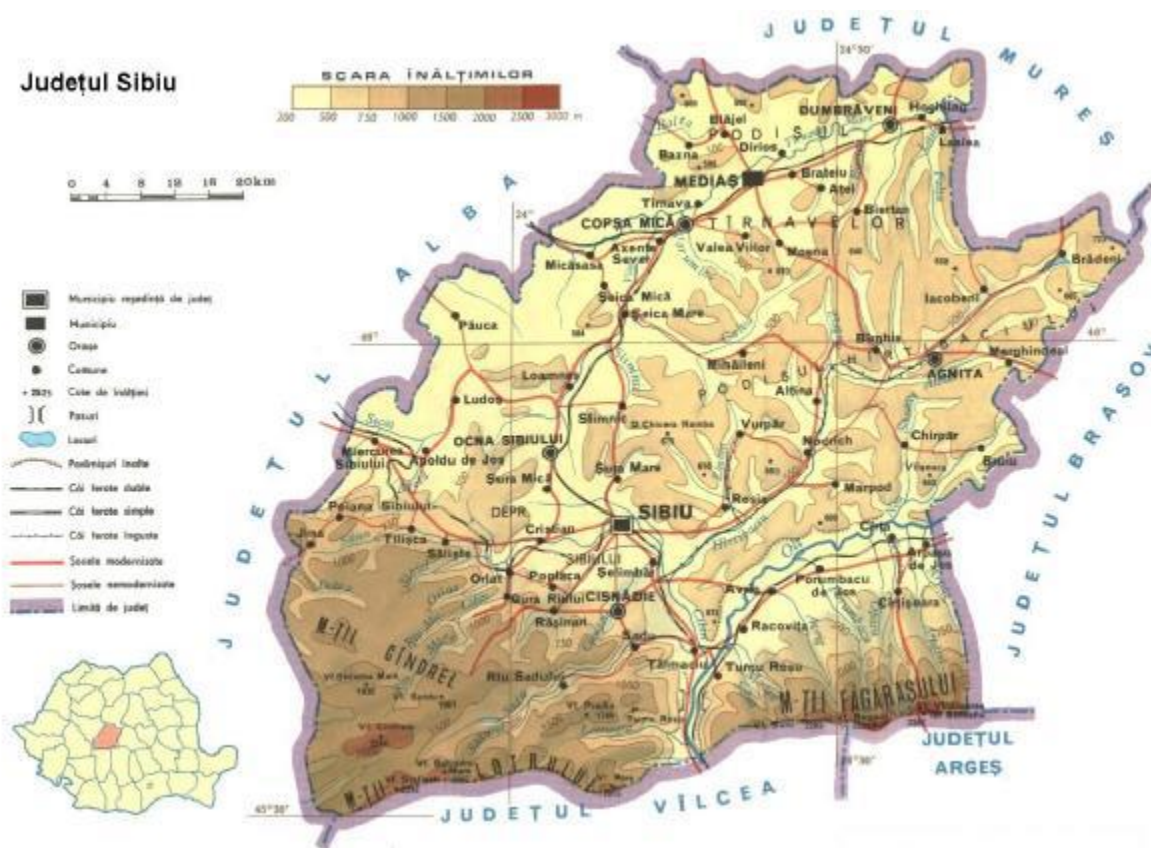
²⁰ Informații preluate de pe site-ul Ministerului Fondurilor Europene: www.fonduri-ue.ro
<http://www.mdrap.ro/lucrari-publice/pndl>

Consiliul Județean Sibiu (C.J.S.) are nevoie de un instrument de lucru pentru organizarea activităților, prioritizarea investițiilor și gestionarea eficientă a resurselor necesare pentru dezvoltarea domeniilor de care răspunde direct, instrument care să fundamenteze dezvoltarea, promovarea și implementarea unor proiecte ce vor contribui la progresul general al județului.

Din suprafața administrativă a județului Sibiu de 543.248 ha ponderea principală este reprezentată de terenuri agricole (56%) și terenuri cu vegetație forestieră (37%), restul terenurilor ocupând doar 7% din suprafața totală.

Județul are o bogată diversitate biologică, în special avifaunistică, se întâlnesc în luncile râurilor Olt, Cibin, Hîrtibaciu și Visa.

Județul Sibiu beneficiază de un statut legal de protecție la nivel național sau județean un număr de 23 de arii protejate (12 rezervații naturale și 11 monumente ale naturii), a căror suprafață însumată reprezintă 3,6% (19.395,8 ha) din suprafața totală a județului. De asemenea, siturile Natura 2000 au o suprafață de 262.258,37 ha, aceasta reprezentând 48,07% din teritoriul administrativ al județului Sibiu. Bibliografia cuprinde Raportul privind starea mediului pe anul 2008 unde sunt prezentate toate cele 23 de monumente ale naturii și rezervații naturale ale județului.²¹



(Sursa: Imagine preluată din Strategia Județului Sibiu-pag.17)

²¹ Raport privind starea mediului pe anul 2008 în județul Sibiu, Agenția Națională pentru Protecția Mediului și Agenția pentru Protecția Mediului Sibiu, 2009.

Agenția pentru Dezvoltare Regională Centru (Alba Iulia) a realizat un studiu privind Situația demografică a Regiunii Centru în 2009, concepută pe baza datelor furnizate de către Institutul Național de Statistică, și anume evaluarea la nivel regional a informațiilor conținute în prognoza populației în orizontul anului 2050.

Evoluția populației în perioada 2007-2050 -varianta medie- mii persoane, județul SIBIU:

Evoluția populației în perioada 2015-2050-varianta medie-mii de persoane						
	2015	2020	2025	2050	Variația absolută 2050/2015	Variația 2050/2015 %
România	20.696,6	20.026,4	19.243,4	16.083,3	- 4.613,3	-22,29%
Regiunea Centru	2.460,7	2.391,6	2.305,4	1.906,8	-553,9	-22,50%
Jud. SIBIU	416,0	406,6	394,1	368,2	-47,8	-11,49%

(Sursa: Strategia Județ Sibiu, cu date furnizate de la Institutul Național de Statistică)
Factorul cel mai important care va influența acest fenomen este scăderea naturală, emigrarea în țările din Uniunea Europeană și țări non Uniunea Europeană.
Din punct de vedere al activității economice Județul Sibiu se situează printre județele României la atragere de investitori străini, nu numai în industrie ci și în domeniul agricol.

Astfel în agricultura județului: ” Din întreaga suprafață a județului Sibiu de 543.248 ha, aproximativ 30% este ocupată de munți, 50% dealuri și podiș, restul reprezentând aria depresionară de contact desfășurată între aceste forme de relief.

Structura agriculturii este adecvată specificului zonei astfel încât sectorul vegetal și cel de creștere a animalelor sunt bine reprezentate. În zona montană și sub-montană, agricultura județului este profilată pe creșterea animalelor, preponderent creșterea ovinelor, o activitate de tradiție.”²²

Structura terenurilor agricole în județul Sibiu este²³:

Categoria de folosință (HA)	2011	2017
	Arabil	116.940
Pășuni	107.718	105.660
Fânețe și pajiști naturale	72.885	71.575
Vii	2.693	2705

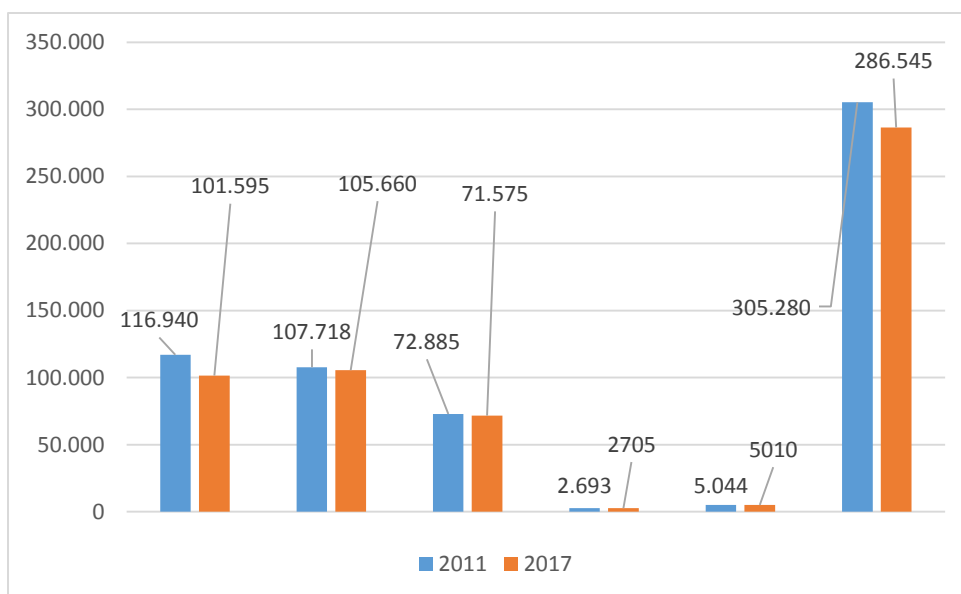
²² Strategia Județului Sibiu-pag.32

²³ Date furnizate de Direcția Agricolă Județeană Sibiu

Livezi	5.044	5010
Total agricol	305.280	286.545

Diferența în minus de terenuri pe categorii de folosință luând ca bază 2011, în 2017 își are explicația în:

- Mărirea intravilanului Unităților Teritoriale Administrative (UAT),
- Scoaterii din circuitul agricol a terenurilor agricole, datorită autostrăzii Sibiu-Deva.



”Un univers rural în sens mai larg: dezvoltarea zonelor rurale nu se mai poate baza exclusiv pe agricultură. Diversificarea din cadrul și din afara sectorului agricol este indispensabilă pentru promovarea unor comunități viabile și durabile. Astfel:

Calitatea și siguranța alimentelor: cetățenii europeni acordă o importanță din ce în ce mai mare siguranței și calității alimentelor, bunăstării animalelor de fermă, precum și conservării și ameliorării mediului rural.

Accesul la servicii publice: în numeroase zone rurale accesul dificil la serviciile publice, absența alternativelor pentru găsirea unui loc de muncă și piramida vârstelor reduc în mod semnificativ potențialul de dezvoltare, în special în ceea ce privește oportunitățile pentru femei și tineri.

Acoperirea teritoriului UE: politica de dezvoltare rurală trebuie să se aplice în toate zonele rurale ale UE pentru ca fermierii și alți actori din mediul rural să poată răspunde provocărilor legate de restructurarea în curs a sectorului agricol.

Participarea părților interesate: toate părțile care manifestă interes în asigurarea dezvoltării economice, ecologice și sociale durabile a zonelor rurale ar trebui să

participe la elaborarea unor măsuri de dezvoltare rurală. Politica ar trebui să garanteze sprijinul UE pentru zonele rurale prin intermediul parteneriatelor locale ascendente. Parteneriatul: politica ar trebui pusă în aplicare în cadrul unui parteneriat între organizații publice, private și societatea civilă, conform principiului subsidiarității.

Noua politică de dezvoltare rurală a UE este reglementată în Regulamentul (CE) nr. 2005/2013 al Consiliului și se caracterizează prin continuitate și schimbare.”²⁴

Politica de Dezvoltare Rurală a Județului Sibiu are un element forte prin crearea de Grupuri de Acțiune Locală (GAL-uri), încă din programarea 2007-2013, aprobându-se Strategia de Dezvoltare Locală (SDL-uri) a 4 GAL-uri la nivelul Județului Sibiu.

” În vederea implementării programului LEADER finanțat prin F.E.A.D.R. în conformitate cu Regulamentul CE nr. 1698/2005, Consiliul Județean Sibiu s-a implicat în

depunerea dosarelor în 2006 pentru selecția teritoriilor. Au fost selectate 3 teritorii: Microregiunea Hârtibaciu, Mărginimea Sibiului și Podișul Secașelor. S-au oferit de asemenea informații privind constituirea a încă două parteneriate gen Grup de Acțiune Locală (GAL): GAL-ul Podișul Mediașului și GAL-ul Țara Oltului. Procesul de selecție a unui GAL va avea la bază elaborarea strategiei de dezvoltare a teritoriului aferent, definirea priorităților, măsurilor, parteneriatelor, a planului financiar și organizarea procesului de implementare”²⁵

Cele patru GAL-uri în perioada 2009-2015, au atras prin proiecte de dezvoltare rurală și agricole fiecare aproximativ câte 2,5 milioane de euro din Programul Național Dezvoltare Rurală 2007-2013.²⁶

Actual Dezvoltarea Rurală 2014-2020 este finanțată prin Programul Național Dezvoltare Rurală 2014-2020, conform Regulamentului European 1605 din decembrie 2013.

În ce privesc Grupurile de Acțiune Locală (GAL-urile), au fost acreditate pentru această perioadă toate cele patru grupuri (ele și-au păstrat denumirea pentru continuarea proiectelor) de către Ministerul Agriculturii și Dezvoltării Rurale, fiecare GAL având posibilitatea de a finanța proiecte de pe teritoriul lor în valoare de aproximativ 2 milioane euro fiecare, până în 2022. Noutatea este introducerea competiției la nivel de GAL-uri, ceea ce înseamnă că după o perioadă se va face monitorizarea activității grupului, performanța putând fi premiată cu dublarea sumei, acordată inițial.

Alt domeniu foarte important pentru Județul Sibiu este **TURISMUL**:

” Turismul este un domeniu prioritar de dezvoltare pentru județul Sibiu, Consiliul Județean fiind interesat atât în mod direct, datorită competențelor stabilite de lege, cât și în

mod indirect, în calitate de membru fondator al Asociației Județene de Turism Sibiu (A.J.T.S.), creată cu scopul de a sprijini implementarea politicii de turism a C.J.S. (conform H.C.J. Sibiu nr. 74/2005). Având în vedere importanța și complexitatea acestui

domeniu, Consiliul Județean Sibiu a contractat o firmă care a realizat un Master plan în domeniul turismului.

Cele mai importante resurse naturale se concentrează în zona de sud, în cadrul grupelor de munți Cindrel, Lotru și Făgăraș, cu mențiunea că doar anumite perimetre – Bâlea, Rășinari - Păltiniș, zona Avrigului – sunt exploatate la un nivel rezonabil din punct de vedere turistic. Acestea li se alătură, în rândul atracțiilor naturale majore,

²⁴ Strategia Județ Sibiu-pag.38

²⁵ Strategia Județului Sibiu -pag.39

factorii curativi din cele două stațiuni turistice de interes local, Ocna Sibiului și Bazna. Ca potențial natural merită să menționăm de asemenea zonele din rețeaua „Natura 2000” din nord-estul și estul județului (o mare parte din suprafața Podișurilor Hârtibaciului și Târnavelor).

Atracțiile turistice antropice au fost clasificate la fel, în majore și secundare. Cele majore sunt: municipiile Sibiu și Mediaș (ansambluri arhitecturale urbane medievale), Mărginimea Sibiului (Săliște – Sibiel – Gura Râului), Cisnădie - Cisnădioara și comunele

Biertan și Valea Viilor monumente UNESCO. Dintre cele secundare amintim: zonele etnofolclorice cu tradițiile, gastronomia și meșteșugurile specifice (cea mai importantă din punct de vedere al exploatării turistice este Mărginimea Sibiului.”²⁷

În acest context european, național, județean, Strategia de Dezvoltare Locală se va încadra perfect, acest document fiind nu numai o viziune a ceea ce își doresc locuitorii Poplăcii ci și un instrument de lucru pentru orice potențial solicitant (public sau privat) care-și dorește să facă investiții agricole și non agricole pe teritoriul Comunei Poplaca.

Pentru a crește atractivitatea spațiilor rurale pentru populație, și mai ales pentru tineri, este foarte importantă întărirea legăturilor identitare și promovarea patrimoniului cultural. Pe lângă atractivitatea pentru populația locală, patrimoniul cultural poate reprezenta, dacă este valorificat corespunzător, și un punct de atracție turistică, ce poate aduce noi venituri către spațiile rurale românești.

Patrimoniul cultural rural românesc are două caracteristici definitorii:

- reprezintă o resursă specifică, cel puțin pe continentul european, în care viața rurală tradițională este rar întâlnită și poate fi o atracție turistică autentică pentru o mare parte a populației urbane din statele dezvoltate;
- reprezintă o resursă vulnerabilă, pentru că există tentația de a înlocui toate elementele de civilizație rurală, considerată înapoiată, cu traiul de la oraș.

Acțiuni:

- 9.** Dezvoltarea infrastructurii turistice și de agrement din mediul rural (pentru turism balnear, de iarnă, ecologic, cultural, etc.), cu precădere în stațiunile turistice atestate și în comunele cu o concentrare foarte mare de resurse turistice;;
- 10.** Reabilitarea, conservarea și introducerea în circuitul turistic a obiectivelor de patrimoniu din mediul rural, cu precădere în comunele cu o concentrare foarte mare a patrimoniului construit cu valoare culturală de interes național (cf. Legii nr. 5/2000);
- 11.** Reabilitarea și conservarea așezămintelor monahale din mediul rural, cu precădere a celor care sunt valori de patrimoniu de interes național (cf. Legii nr. 5/2000);
- 12.** Conceperea și promovarea de trasee turistice tematice și integrate teritorial, inclusiv realizarea de infrastructură de informare și semnalizare turistică;
- 13.** Înființarea, reabilitarea, modernizarea de așezăminte culturale în mediul rural (biblioteci, muzee, centre culturale multifuncționale), cu precădere în polii rurali și în comunele cu o concentrare foarte mare de resurse turistice;
- 14.** Conservarea patrimoniului imaterial și promovarea tradițiilor locale din toate zonele rurale;

²⁷ Ibidem-pag. 43

15. Realizarea de investiții pentru dezvoltarea agroturismului, inclusiv înființarea de noi unități de cazare, cu precădere în comunele cu o concentrare foarte mare de resurse turistice;
16. Creșterea capacității de planificare a autorităților publice din mediul rural, precum și a factorilor interesați de pe plan local, în scopul asigurării unui management eficient și durabil a patrimoniului local în condițiile valorificării turistice a acestor zone.

Exemple de proiecte:

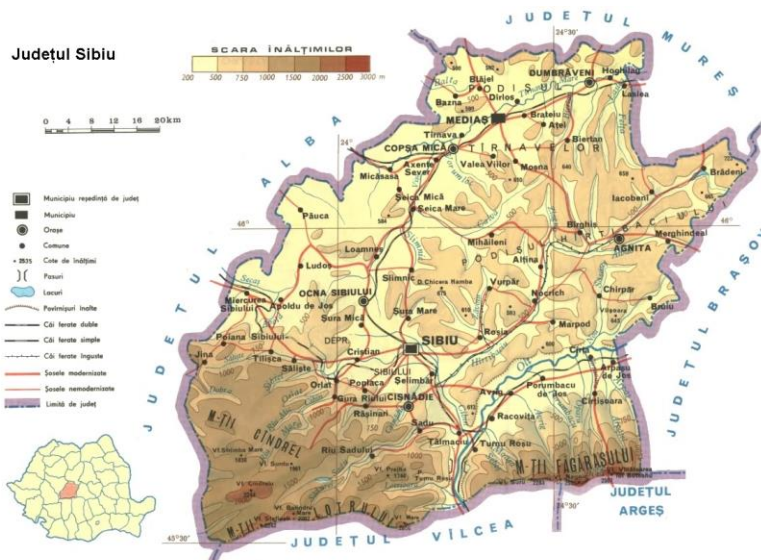
- **Proiect - Construcția unui centru de agrement de tip Aqualand în comuna Dudeștii Noi;**
- **Proiect - Reabilitarea și introducerea în circuitul turistic a Castelului Teleki din Posmuș;**
- **Proiect - Traseul Cetăților Dacice din Județul Alba;**
- **Proiect - Reabilitarea și modernizarea căminelor culturale din comunele județului Sibiu.**

CAPITOLUL III

SITUAȚIA ACTUALĂ EXISTENTĂ ÎN COMUNA POPLACA

3.1. LOCALIZARE

În cadrul județului Comuna POPLACA, (zonă montană) se află situată la vest de Municipiu Sibiu, la o distanță de 12 km.



(Sursa: Strategia Județului SIBIU)

3.2 Cadrul geografic

Comuna Poplaca, Județul Sibiu, este situată la 12 km. sud vest de municipiul Sibiu, fiind o localitate limitrofă Sibiului.

Ca localizare zonală, face parte din Mărginimea Sibiului, având toate caracteristicile zonei montane, ceea ce a determinat datorită omogenității reliefului, populației și nu în ultimul rând economiei locale să facă parte din Grupul de Acțiune Locală ” Mărginimea Sibiului”.

Se învecinează:

- la nord (9 km) Turnișorul (actual cartier al Sibiului),
- la nord- vest (8 km) Comuna Cristian,
- la vest (8 km) Comuna Orlat,
- la sud- vest (8 km) Comuna Gura Râului,
- la est (4 km) Comuna Rășinari.

Conform autorilor avizați: ZONA numită „MĂRGINIME” este situată în Sudul Transilvaniei, la poalele Munților Sibiului, la stânga liniei ferate Turnu Roșu- Sibiu și Sibiu- Alba Iulia, putând fi cuprinsă în patrulaterul care ar avea ca limită, la est linia pasul Turnu Roșu- Șelimbăr, la nord linia ce unește Șelimbărul cu localitatea Cărpiniș, la vest linia care ar trece prin Cărpiniș și Vârful Tărtărau

(județul Gorj), iar la sud linia care au uni acest vârf cu pasul Turnu Roșu. Suprafața acestei regiuni însumează circa 1.200 km², fiind situată între 23°38'-24°16' longitudine estică și 45°30' - 45°50' latitudine nordică, cuprinzând aproape jumătate din județul Sibiu.²⁸

Numele de “*mărgineni*” are o semnificație mult mai extinsă decât teritoriul delimitat mai sus ca fiind locuit de ei, putând fi aplicat întregii populații care se regăsește pe vechea frontieră din Sudul Transilvaniei, deci și celor din județele Hunedoara- Brașov (respectiv județul Sibiu).

Țara Sibiului, o zonă de contact între deal și munte, poartă numele de Marginea, Mărginimea sau Mărginimea Sibiului, iar locuitorii ei, de la Boița până la Jina, poartă denumirea de mărgineni.²⁹

Suprafața comunei este de 3517 ha (35,17 km²) împărțită în doua teritorii:

-Poplaca I-teritoriu din jurul vetrei satului de 1628 ha (vatra satului cu o suprafață de 67-103 ha),

-Poplaca II- ce se află în zona montană, teritoriu de 1889 ha.

Vatra comunei ocupă o suprafață de 67(103 ha) ha. Are un plan alungit, cu deschidere de la sud- est spre nord- vest, fiind străbătută de la un capăt la altul de Valea Poplăcii, care izvorăște nu departe de comună, din apropierea cătunului Trainei. De o parte și de alta a văii, terenul este jos ca un fund de vană. Pe dreapta văii se termină Dealul Mesteacănilor, iar pe stânga se ridică o terasă îngustă ce se mărginește cu Munții Cibinului.

Terenul pe care este așezată comuna este cuprins între înălțimile: Gruiul Barului, Gruiul Manciuului și Gruiul. Pe vremuri, aceste locuri erau acoperite de păduri. Acest lucru se poate desprinde din analiza toponimelor ce desemnează anumite zone ale satului, așa cum sunt zonele *Mesteacăni*, *La Stăjer* sau *Plochiș*.³⁰

²⁸ Cornel Irimie, Nicolae Dunăre, Paul Petrescu, *Mărginenii Sibiului*, Ed. Științifică și Enciclopedică București, 1985, p. 20-21

²⁹ Dr. Emanuel p. Tavala-POPLACA –O istorie vie-pag.14-15

³⁰ Dr. Emanuel p. Tavala-POPLACA –O istorie vie -pag.15

3.3 Relieful

Hotarul comunei prezintă următoarele forme de relief: munți, dealuri, depresiuni și luncă, predominând muntele și dealul. Munții comunei fac parte din Munții Cibinului (Carpații Meridionali) cu înălțimile: Beșinău, Bătrâna, Oncești, Cotorăști, Surdu, Platoșu, Recea, La Grădină, La Grofu, Staulul Porcilor, Pe Față, Șipotul Cailor, Cioara, Ganța, Dosul, Sub Coaste, Tăiș, Cenușer, Vârtop, Peștere, Măgureaua.

Trecerea de la munte la deal se face brusc, datorită pantei rezezi a versantului nordic al muntelui, ce coboară până în marginea comunei. Dealurile sunt așezate în partea estică a satului, fiind despărțite de munte prin Valea Poplăcii, în care își adună apele mai multe pâraie de sub aceste dealuri. Dealurile ce străjuiesc, ca zidul unei cetăți, hotarul estic sunt: Dumbrăvița, Obreja, Purcăreț, dealul Mesteacănilor, dealul Muscalilor.³¹

Din marginea comunei, spre nord, se întinde terenul de luncă, care coboară puțin câte puțin, de-a lungul văii, spre Cibin. Astfel de terenuri sunt: Lunca Mare, Lunca Mică, La Var din luncă, La Trestie, Vadul Gurenilor, Lunca Turnului.

Între luncă și munte se află terenul depresionar, folosit de săteni îndeosebi pentru agricultură, dar și pentru pășune. Iată denumirile lui: Delnițe, Bărcul cel Mărunt, Valea Bolovanului, Popeasca, Pripuş, Rogojină, Şes, La Pod, La Cruce, Dălbe, Mieruși, Putinei, Curătură, La Şanţ, Parotă, La Stăjeri, La Crucea lu' Păleru, la Sălcile lu' Ghiuleaua, La Grădina lu' Toma, La Fântâna lu' Gheorgheoi.

Altitudinea minimă a întregului teritoriu este de cca 450 m, în timp ce înălțimile maxime ating cote de cca 800 m.

Formele de relief enumerate mai sus se referă la teritoriul Poplaca I. Teritoriul Poplaca II face parte din zona montană a Munților Cindrel a căror altitudine atinge valori cuprinse între 1.100 și 1.300 m.³²

³¹ *Comuna Poplaca, jud. Sibiu- Micromonografii locale*, Ed. Etape, Sibiu, 1999, p.14-15.

³² Dr. Emanuel p. Tavala-POPLACA –O istorie vie-pag.17

3.4 Hidrografie și hidrologie

Ape de suprafață

Teritoriul studiat aparține bazinului hidrografic al râului Cibin. Cibinul udă marginea hotarului dinspre Turnișor, acest teren fiind numit ”Lunca Turnului”.

Rețeaua hidrografică de pe teritoriul comunei Poplaca este reprezentată prin următoarele pârâuri:

Pârâul Moale, care străbate partea de nord a comunei, pe direcția sud-nord, se unește cu **pârâul Lupului** pe teritoriul comunei Cristian, după care se varsă în Cibin.

Al doilea pârâu este **pârâul Poplăcii**, care străbate localitatea Poplaca, urmărește apoi hotarul de est al teritoriului comunei și se varsă în pârâul Lupului pe teritoriul municipiului Sibiu.

Celelalte pâraie care străbat teritoriul comunei au un caracter periodic, în funcție de cantitatea de precipitații. Dintre acestea amintim cele care se găsesc în toponimia locală cu numele de *pârâu* sau *pârâu*: *Vale' Ra* (afluent al văii Poplăcii), *Pârâu' Varului*, *Pârâu' Șipotului*, *Pârâu' Rogojinii*, *Pârâu' lu' Crehi*, *Pârâu Locii*, *Racoïța*, *Pârâu lu' Bran*, *Pârâu' Neziunilor*, *Vale' Teiului*, *Pârâu' Dracilor*.³³

Ape de adâncime

Pânza de apă freatică este destul de adâncă în zona deluroasă și înregistrează adâncimi reduse în partea inferioară a versanților și pe luncă. Astfel, pe versanți, pe culmi și pe terasele din câmpia premontană apa este mai adâncă de 5 m, în timp ce în luncă, pânza de apă freatică apare între 1 m și 2 m. În general, apa are un conținut normal de săruri și poate fi folosită în eventuale alimentări ale comunei.³⁴

³³ Dr. Emanuel p. Tavală-POPLACA –O istorie vie-pag.18

³⁴ I. Ujvari, *Geografia apelor României*, Ed. Științifică, București, 1972, p.30-31.

În sat se află câteva **fântâni** străvechi, precum cele de la “**Plote**”, de la „**Bădiloaie**”, din „**Gruicul Bărului**” sau „**Trocanele**”, de unde se alimentează cu apă tot satul. Dintre fântânile existente pe câmp sau în sat mai amintim: ***Fântâna lu’ Gheorgheoi, Fântâna lu’ Bucurzarie, Rece’***, etc.

În ultimii ani locuitorii și-au săpat fântâni în curți, în grădini sau în fața porților, de unde folosesc apă pentru băile pe care și le-au amenajat, având în vedere că la Poplaca nu există rețea de apă curentă pentru toată localitatea. Sistemul local de alimentare este depășit, nefăcând față nevoilor locuitorilor. Astfel, cei din zona de sus a comunei nu au presiunea necesară pentru folosirea acestei surse de apă.³⁵

Actual, prin proiectul finanțat de Ordonanța Guvernului 28 din 2008, finalizat în 2013, comuna are acces la apa potabilă. Marea majoritate a locuitorilor s-a alimentat din rețeaua stradală, care este contorizată și monitorizată de Asociația de Dezvoltare Intracomunitară ”Apă-Canal” Sibiu.

Marea problemă este canalul, care la ora actuală nu există la nivelul comunei Poplaca, dar comuna este cuprinsă într-un proiect mai mare de pe Programul Operațional Infrastructură Mare (POIM), ce prevede ca stațiunea Păltiniș (o mare parte a stațiunii face parte din Poplaca II), să facă deversarea apelor reziduale la stația de epurare Sibiu, cu finalizare 2023.

3.5 Clima

Altitudinea ridicată, de 553 metri, vecinătatea alpină, configurația depresionară a terenurilor, determină primăvara și toamna o puternică masă de aer rece, ceață și brumă.

Pentru caracterizarea climatică s-au folosit înregistrările stației din Sibiu, care sunt reprezentative și pentru teritoriul comunei Poplaca.

³⁵ Lucreția Tudorache, *Poplaca- zonă agroturistică*, lucrare de licență susținută la Facultatea de Management și Dezvoltare Rurală, București, 2002, p. 9 (Mss.).

Temperatura medie anuală este de 8,9°C, cu o amplitudine medie anuală de 23,4 °C. temperaturile absolute extreme înregistrate sunt: maxime 37,4 °C, și minime de -31,0°C.

Precipitațiile medii anuale se ridică la 662 m³. Repartiția precipitațiilor este neuniformă, determinând perioade de secetă.

Determinate de așezarea geografică în Depresiunea Sibiului, albiile Oltului și Secașelor, vânturile dominante, de frecvență și viteză maximă, bat din direcțiile NV și SV, având o frecvență de 18,5% și 21,4% și o intensitate de 2,80 până la 3,10 km/h.

În perioada de primăvară, curenții de aer ce vin din munți, cunoscuți sub denumirea de Vântul Mare, au efect brusc de topire a zăpezilor și de zvântare a pământului.

Climatul este continental- temperat, cu veri răcoroase și aspre, cu precipitații în tot timpul anului. Așezarea în zona de contact cu muntele face însă ca primăvara să cadă brume târzii, care dăunează unor culturi agricole.³⁶

În ceea ce privește vânturile, iarna bate crivățul de la nord la est, iar vara bate vântul dinspre est și nord- est, aducând uscăciune și secetă. În mod normal, nu bat vânturi puternice³⁷.

Odată cu schimbările climei, prin încălzirea globală (general valabilă la nivel mondial), dar mai ales prin defrișari necontrolate în zona montană și de deal, în ultimii 10-15 ani comuna este traversată de fronturi de furtuni (vânt peste 100 km/ora, grindină, cantitate mare de apă cazută în timp scurt, înzăpeziri de drumuri). Această caracteristică este valabilă întregii zone Mărginimea Sibiului, impunându-se amenajari agro-silvice, perdele forestiere (există fonduri prin Programul Național de Dezvoltare Rurală 2014-2020), dar nu există cooperare între autoritățile publice locale și proprietarii privați de terenuri (mai ales păduri).

³⁶ Dr. Mariana Pascu, Flora și fauna din Mărginimea Sibiului, manuscris, în Biblioteca Muzeului Brukenthal (Mss.).

³⁷ Ibidem

3.6 Flora și fauna³⁸

Poplaca este situată în partea de sud a Depresiunii Sibiului și ocupă în prezent câmpia piemontană și piemontul colinar situat în partea de sud a municipiului Sibiu. Localitatea este situată la o altitudine de 433,5- 604 m.

Din punct de vedere geologic, fundamentul este alcătuit din formațiuni vechi cristalino- mezozoice, reprezentate prin gresii calcaroase dure cu intercalații marnoase. Peste acestea s-au depus formațiuni mai noi, de vârstă pliocenă și cuaternară. Pliocenul este reprezentat de panonianul cu o arie de răspândire în jumătatea de S- V a zonei, compus din complexul bazal (marne cenușii albicioase, marne nisipoase, slabe intercalații gazoase) și complexul superior alcătuit din pietrișuri poligene, nisipuri grosiere cenușii sau gălbui și nisipuri argiloase.

Din punct de vedere al **vegetației**, teritoriul este ocupat de un „stejăret de terasă cu productivitate inferioară” care în componența actuală a arborelui se poate împărți în 3 categorii de vârste, și anume:

- pădure bătrână- 120- 170 de ani,
- pădure de vârstă mijlocie- 100- 120 de ani,
- pădure tânără- 60- 100 de ani.

Pe lângă *Quercus robur* (stejar), în porțiunile de pădure tânără se găsesc infiltrații de *Carpinus betulus* (carpen) care devine co- dominant și uneori chiar dominant. Pe lângă aceste două specii se găsesc și alte specii de amestec ca: *Cerasium avium* (cireș sălbatic), *Ulmus minor* (ulm), *Tilia platyphyllos* (tei), *Fraxinus excelsio* (frasin), *Acer campestrie*, *Populus tremus* (plop).

Pe alocuri pot fi întâlnite specii de *Salix* (sălci), iar în urma defrișărilor, au fost împădurite cu rășinoase: *Picea exelsa* (pin), *Larix decidua* (lariță) și *Pinus sylvestris* (pin).³⁹

³⁸ Dr. Mariana Pascu, Flora și fauna din Mărginimea Sibiului, manuscris, în Biblioteca Muzeului Brukenthal (Mss.).

³⁹ Dr. Mariana Pascu- op. cit.

În stratul arbustiv pot fi întâlnite: *Crataegus monogyna* (păducel), *Prunus spinosa* (porumbel), *Rosa canina* (măceș), *Frangula alnus*, *Lygustricum vulgare*.

Stratul ierbos este de tip meto- higrofil: *Asperula odorata*, *Agrostis tenuis*, *Festuca pratensis* se instalează în locuri bine aerate; mai întâlnim: *Plantago lanceolatum* (pătlagină), *Achillea millefolium* (mușețel), *Campanula patula* (clopoțel), *Ranunculus Poa patensis* (păiș), *Ranunculus repens* (piciorul cocoșului).

Din punct de vedere **faunistic**, zona adăpostește o bogată fauna reprezentată de numeroase specii de nevertebrate reprezentate de insecte: *Lepidoptere*- fluturi, *Hymenoptere*- albine sălbatice, *Diptere*- muște de diferite specii, *Orthoptere*- cosașii de iarbă sau caii de iarbă; de asemenea *Moluste*- melci; specii de vertebrate: *Amfibieni*- broaște, *Reptile*- șopârle și diferite specii de șerpi.

Această zonă adăpostește și o bogată avifauna (păsări) reprezentată de: ciocănitoarea comună- *Picus canus*, ciocănitoarea pestriță- *Denrocopus major*, mierla- *Turdus merula*, coțofana- *Pica pica*, gaița- *Garulus glandarius*, o serie de păsări cântătoare: privighetori- *Luscinia megarinchos*, vrăbii, sticleți, rândunici, în timpul primăverii.

Bogăția animalelor sălbatice constituie un prețios fond cinegetic. Găsim o serie de mamifere ca: mistrețul- *Sus scrofa*, lupul- *Canis lupus*, vulpea- *Vulpes vulpes*, veverițe- *Sciurus vulgaris* și uneori chiar urși.⁴⁰

⁴⁰ Dr. Mariana Pascu- op. cit

CAPITOLUL IV

ANALIZA SOCIO-ECONOMICA A COMUNEI POPLACA

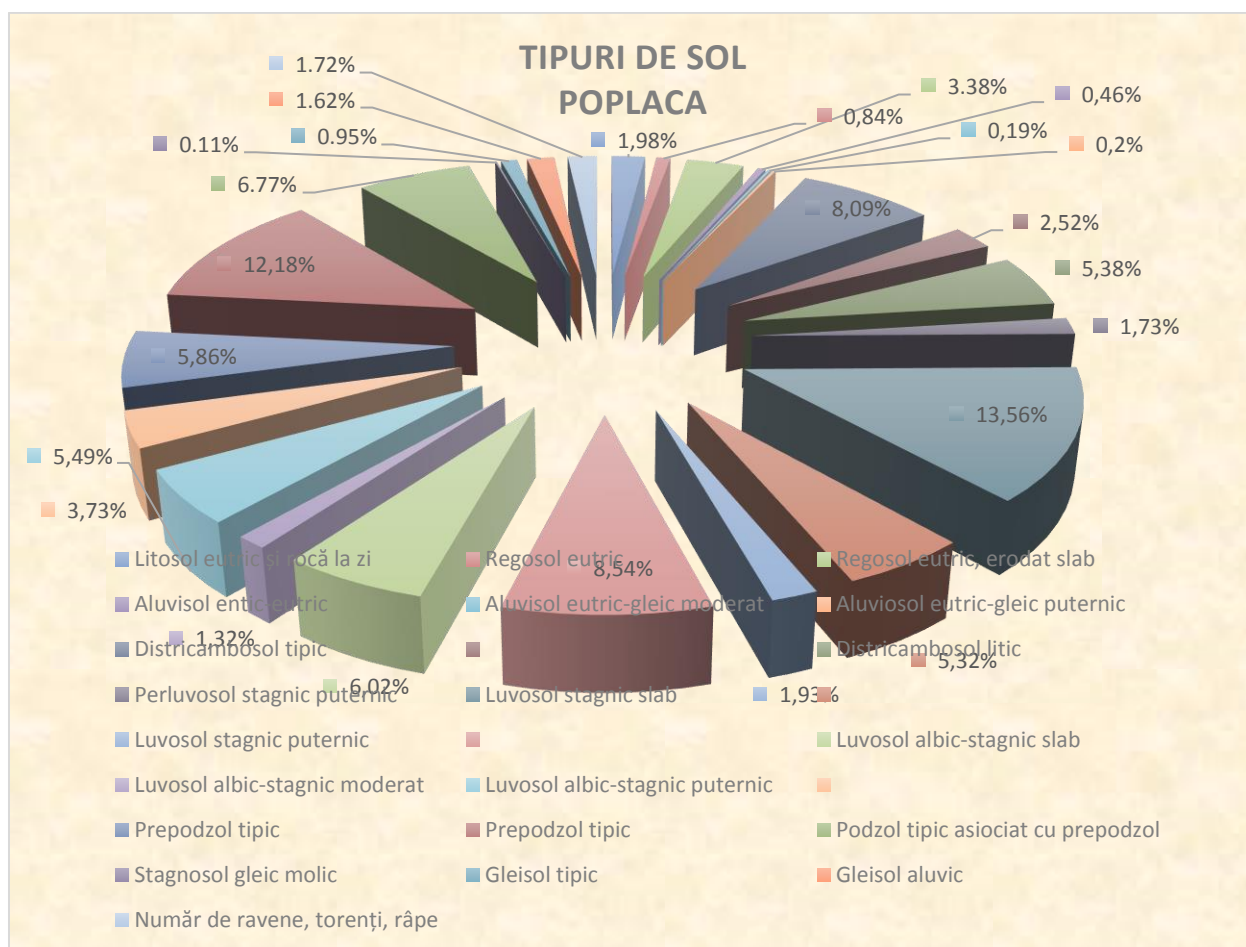
4.1. TIPURI DE SOLURI DE PE RAZA COMUNEI POPLACA

Pe teritoriul comunei POPLACA, există următoarele tipuri de sol:

Denumirea unității de sol	Procent %	Grosime cm	Textura la sup.	Observații
Litosol eutric și rocă la zi	1,98	1-20	S 6-25	Lut nisipos eluvial, deluvial/roci metamorfice
Regosol eutric	0,84	46-100	U 6-25	Nisipos lutos eluvial, deluvial
Regosol eutric, erodat slab	3,38	76-100	S 6-25	Lut nisipos deluvial
Aluvisol entic-eutric	0,46	101-125	U	Nisip lutos fluvial
Aluvisol eutric-gleic moderat	0,19	≥150	T	Lut fluvial
Aluviosol eutric-gleic puternic	0,20	≥150	S	Lut nisipos fluvial
Districambosol tipic	8,09	101-125	S 6-25	Nisip lutos deluvial/roci metamorfice
	2,52	76-100	S 6-25	Lut nisipos deluvial/ roci metamorfice
Districambosol litic	5,38	21-50	S 26-50	Lut deluvial/ roci metamorfice
Perluvosol stagnic puternic	1,73	≥150	T	Argilă fluvială
Luvosol stagnic slab	13,56	101-125	S 6-25	Lut argilos deluvial
	5,32	≥150	L	Argilă deluviană
Luvosol stagnic puternic	1,93	126-150	S 6-25	Lut deluvial
	8,54	≥150	A	Argilă deluvială fluvială
Luvosol albic-stagnic slab	6,02	≥150	L	Argilă fluvială
Luvosol albic-stagnic moderat	1,32	≥150	S	Argilă deluvială
Luvosol albic-stagnic puternic	5,49	≥150	L	Lut argilos deluvial
	3,73	≥150	L	Argilă fluvială
Prepodzol tipic	5,86	76-100	S 6-25	Lut nisipos eluvial/roci metamorfice
Prepodzol tipic	12,18	101-125	S 6-25	Lut nisipos deluvial/roci metamorfice
Podzol tipic asociat cu prepodzol	6,77	76-100	S 6-25	Nisip lutos eluvial/roci metamorfice
Stagnosol gleic molic	0,11	≥150	T	Argilă fluvială
Gleisol tipic	0,95	≥150	S	Lut fluvial

Gleisol aluvic	1,62	≥150	T	Argilă fluvială
Număr de ravene, torenți, râpe	1,72	-	-	-

Sursa: Studiu pedologic și agrochimic-2016-OFICIUL DE STUDII PEDOLOGICE ȘI AGROCHIMICE SIBIU



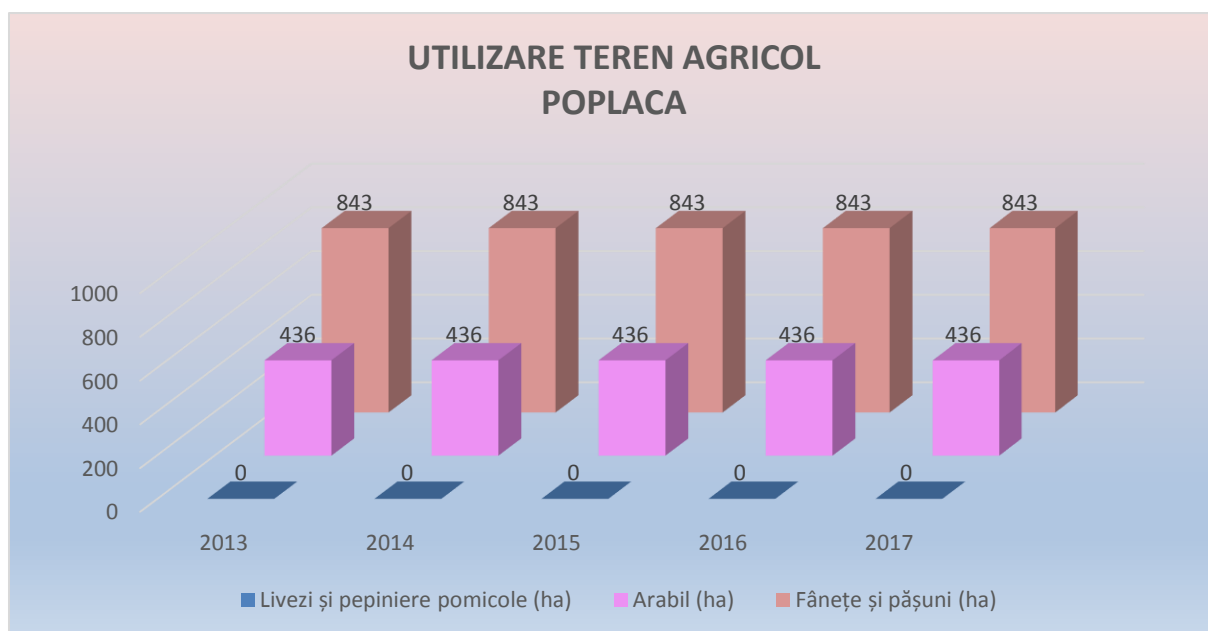
După tipurile de sol se disting trei tipuri de soluri: soluri specifice zonei montane peste 1000 m, specific pășunilor montane, zona de deal, propice culturilor de arbuști fructiferi, cereale:

porumb, grâu, plante tehnice: cartof, dovleac, plante furajere: trifoi, lucernă. A treia zonă de soluri cele mlăștinoase, pânza freatică foarte sus, unde specific ar putea fi stuf, sau plante iubitoare de apă.

4.2- UTILIZAREA TERENULUI AGRICOL

Pe teritoriul comunei POPLACA, utilizarea terenului agricol, conform datelor furnizate de fișa comunei sunt:

Teren	Unitatea de măsură (ha)	2013	2014	2015	2016	2017
Arabil	ha	436	436	436	436	436
Livezi și pepiniere pomicole	ha	-	-	-	-	-
Fânețe și pășuni	ha	843	843	843	843	843

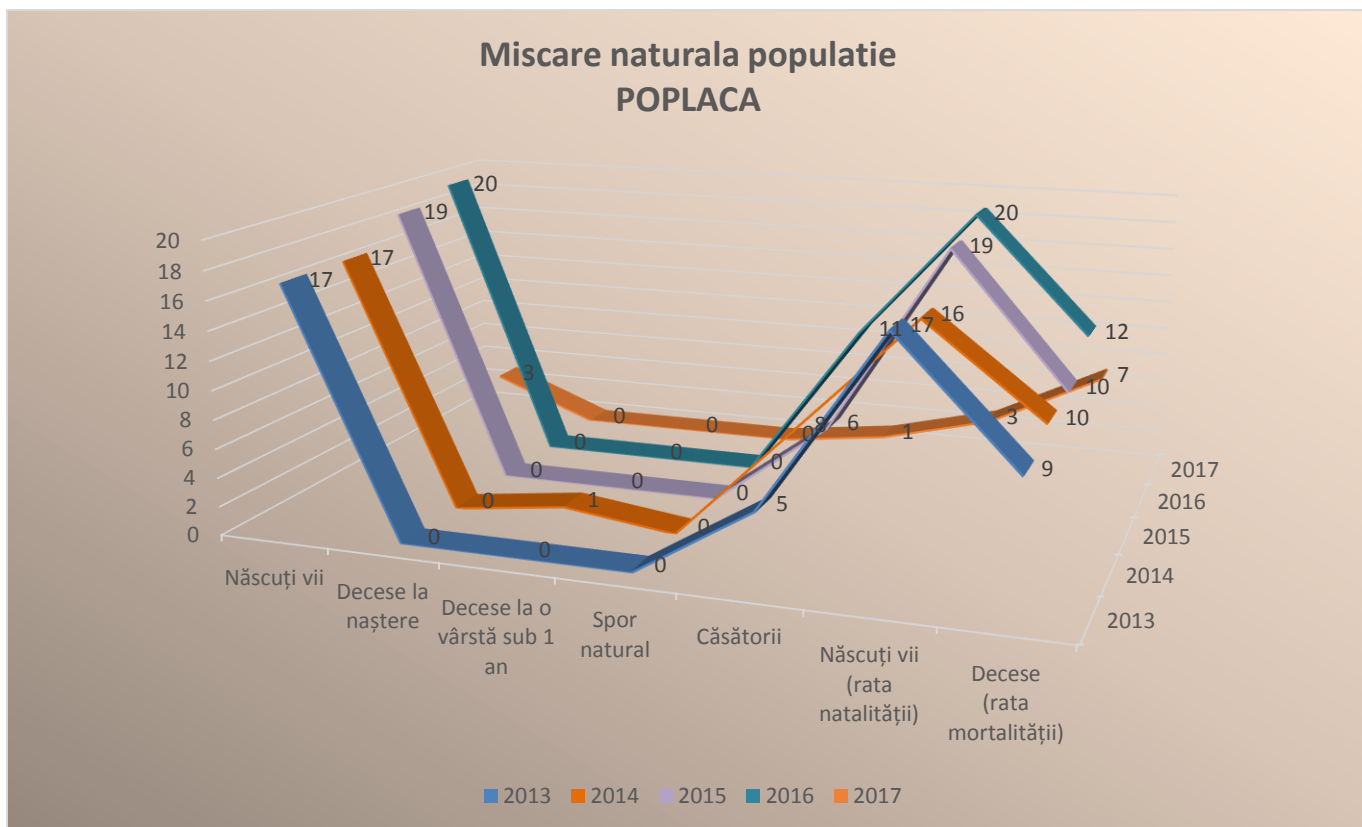


Caracteristic Comunei Poplaca este marea suprafață de fânețe și pășuni (aproape dublu decât suprafața arabilă), fiind zonă montană, ceea ce îndreptățește ca ocupație de bază să fie creșterea animalelor, mai ales oi.

4.3-Mișcarea naturală a populației

Pe teritoriul comunei POPLACA, mișcarea naturală a populației, conform datelor furnizate de fișa comunei sunt:

Mișcarea naturală	2013	2014	2015	2016	2017
Născuți vii	17	17	19	20	3
Decese la naștere	-	-	-	-	-
Decese la o vârstă sub 1 an	-	1	-	-	-
Spor natural	-	-	-	-	-
Căsătorii	5	8	6	11	1
Născuți vii (rata natalității)	17	16	19	20	3
Decese (rata mortalității)	9	10	10	12	7



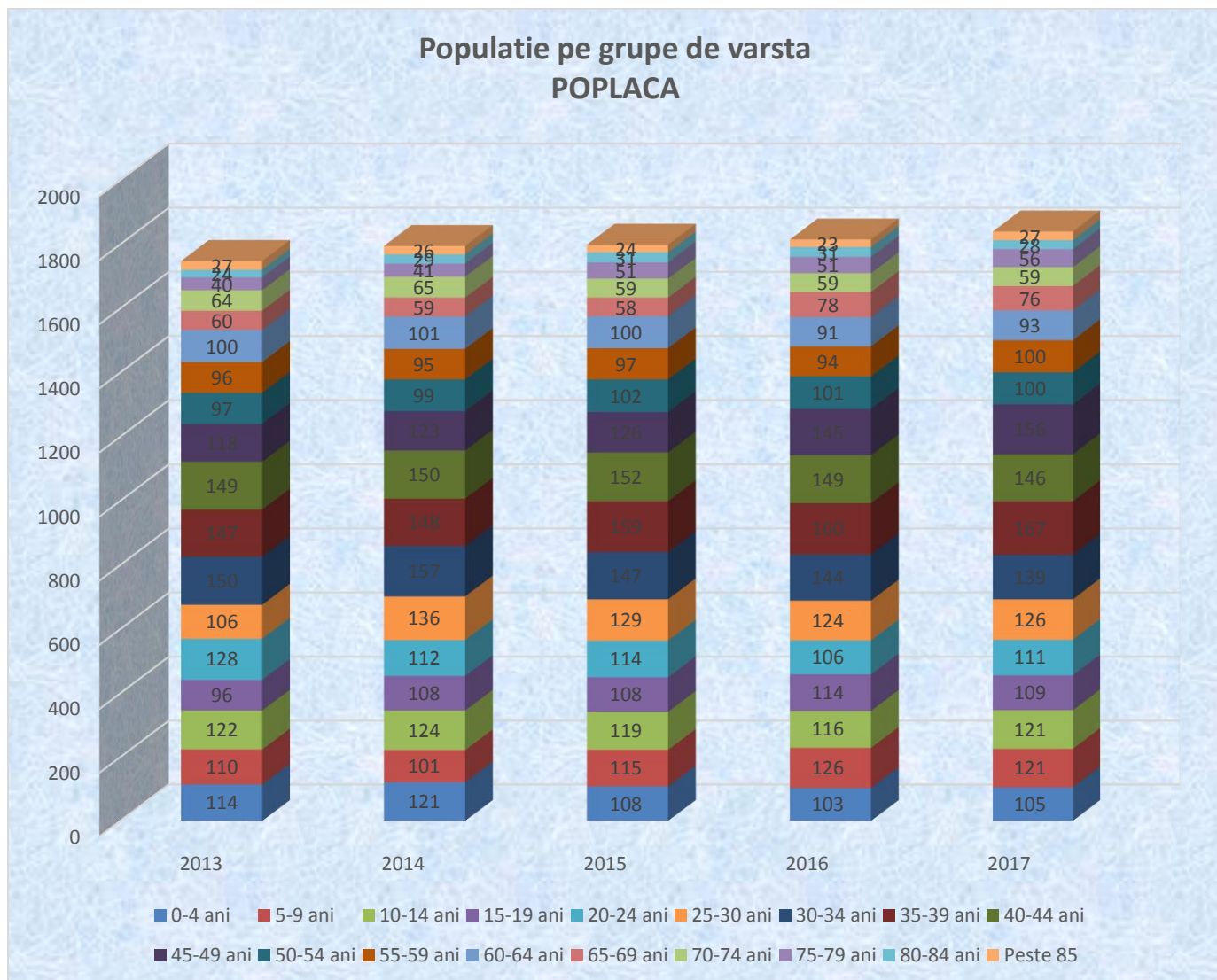
Obs: Datele anului 2017, până în luna iulie. Se observă tendința de creștere a copiilor, cât și tendința crescătoare a căsătoriilor, ceea ce denotă că Poplaca este o comunitate vie, în dezvoltare

4.4 Populația pe grupe de vârstă

Pe teritoriul comunei POPLACA, grupe de vârstă , conform datelor furnizate de fișa comunei sunt:

Grupe de vârstă	2013	2014	2015	2016	2017
0-4 ani	114	121	108	103	105
5-9 ani	110	101	115	126	121
10-14 ani	122	124	119	116	121
15-19 ani	96	108	108	114	109
20-24 ani	128	112	114	106	111
25-30 ani	106	136	129	124	126

30-34 ani	150	157	147	144	139
35-39 ani	147	148	159	160	167
40-44 ani	149	150	152	149	146
45-49 ani	118	123	126	145	156
50-54 ani	97	99	102	101	100
55-59 ani	96	95	97	94	100
60-64 ani	100	101	100	91	93
65-69 ani	60	59	58	78	76
70-74 ani	64	65	59	59	59
75-79 ani	40	41	51	51	56
80-84 ani	24	29	31	31	28
Peste 85	27	26	24	23	27



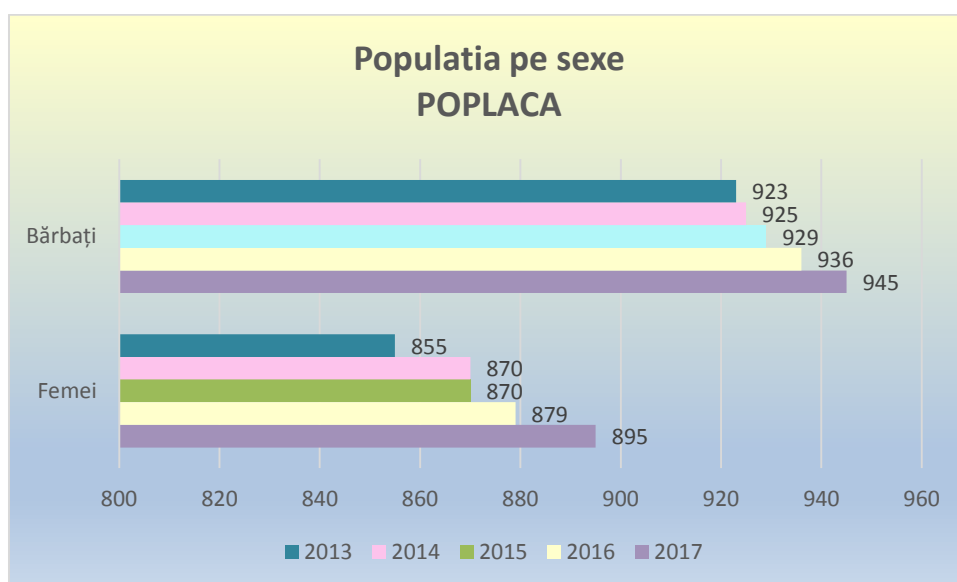
Obs: Datele anului 2017, până în luna iulie

Tendința la iulie 2017, copiii între 0-14 ani deja au depășit sporul de anul anterior, iar generația a treia este mult mai longevivă.

4.5 Populația pe sexe

Pe teritoriul comunei POPLACA, populația pe sexe , conform datelor furnizate de fișa comunei sunt:

Grupe de vârstă	2013	2014	2015	2016	2017
Femei	855	870	870	879	895
Bărbați	923	925	929	936	945



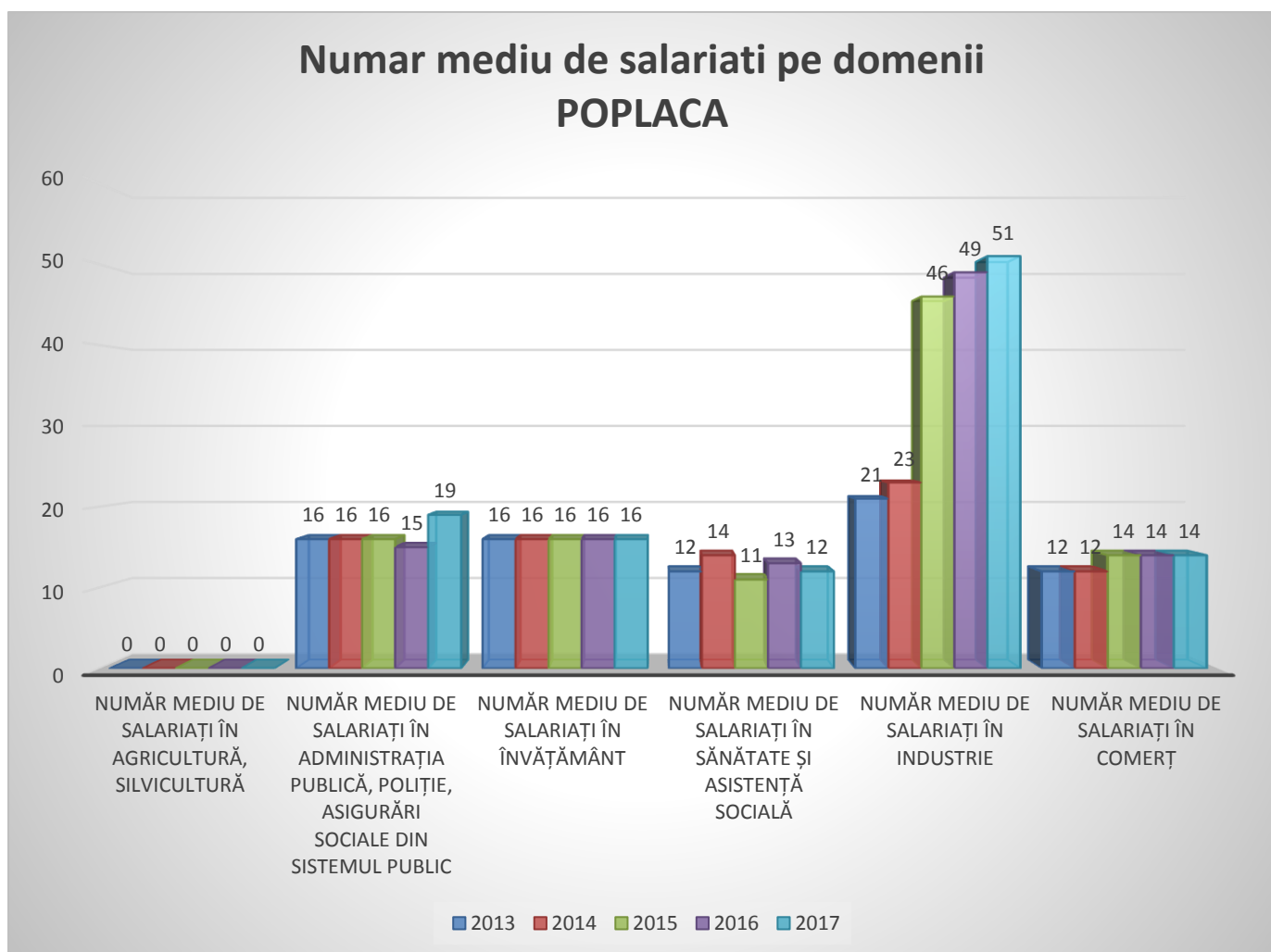
Obs: Datele anului 2017, până în luna iulie

În comuna Poplaca, tendința la populația pe sexe, ramâne constantă, bărbații sunt mai mulți decât femeile.

4.6 Număr mediu de salariați

Pe teritoriul comunei POPLACA, număr mediu salariați , conform datelor furnizate de fișa comunei sunt:

Forța de muncă în perioada 2014-2017	2013	2014	2015	2016	2017
Număr mediu de salariați în agricultură, silvicultură	-	-	-	-	-
Număr mediu de salariați în administrația publică, poliție, asigurări sociale din sistemul public	16	16	16	15	19
Număr mediu de salariați în învățământ	16	16	16	16	16
Număr mediu de salariați în sănătate și asistență socială	12	14	11	13	12
Număr mediu de salariați în industrie	21	23	46	49	51
Număr mediu de salariați în comerț	12	12	14	14	14



Obs: Datele anului 2017, până în luna iulie

Se observă că agricultura nu este preocupare în Comuna Poplaca, deoarece fiind comună limitrofă Municipiului Sibiu, populația activă, lucrează în oportunitățile oferite de dezvoltarea economică cu cel mai scăzut șomaj de pe regiunea Centru.

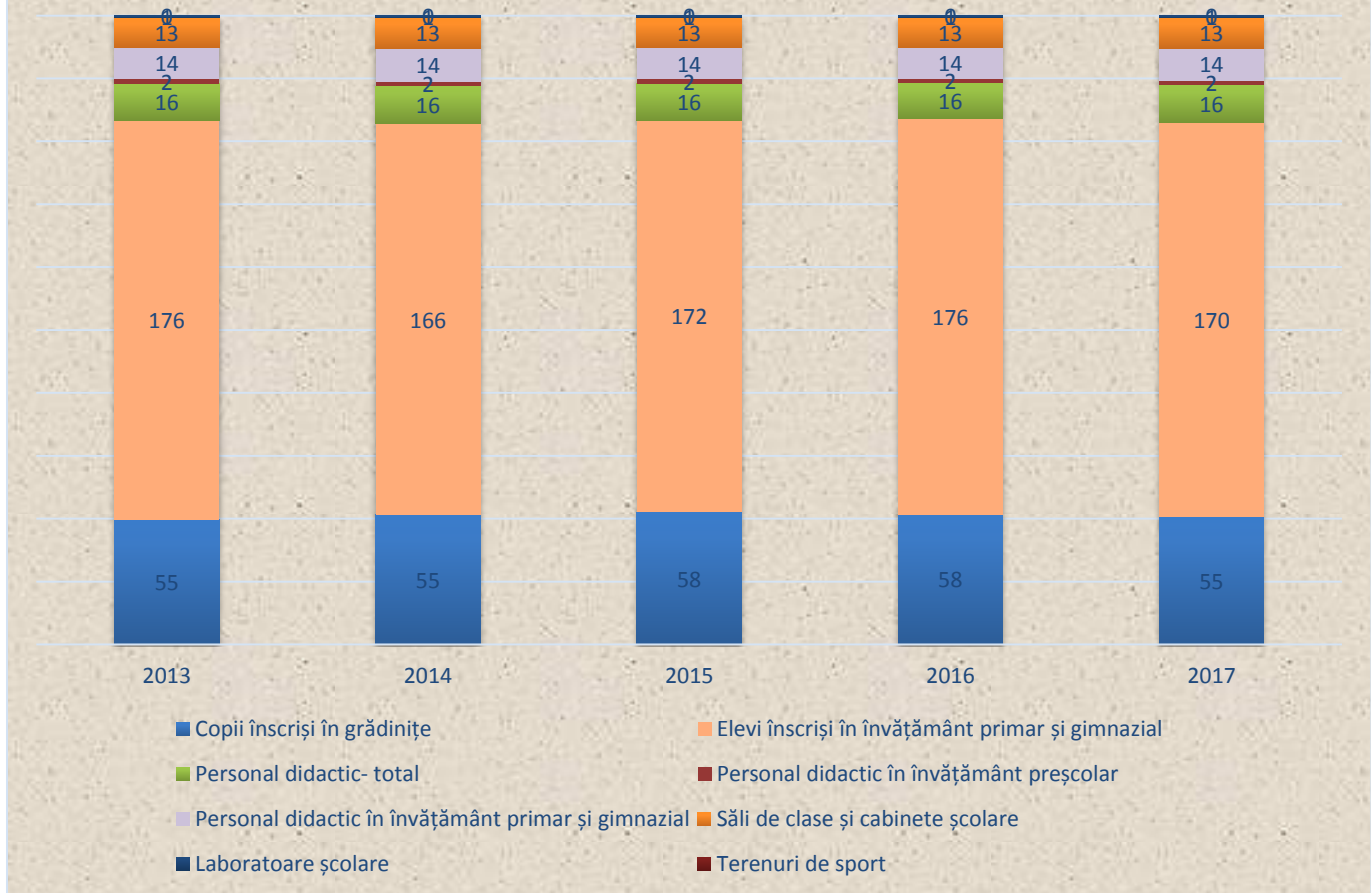
Acesta nu înseamnă că nu se face agricultură, ea este făcută de persoanele de vârstă a treia, ajutate la sfârșit de săptămână de către populația adultă angajată în Sibiu. Au apărut pe teritoriul Poplacii și firme care au angajat populație din comună: procesare carne, floricultură, service, firme care montează geamuri termopane, construcție mobilier, etc. Personalul din învățământ și comerț rămâne constant, explicația este apropierea de municipiul Sibiu.

4.7 Infrastructura educațională

Pe teritoriul comunei POPLACA, ca infrastructură educațională, conform datelor furnizate de fișa comunei sunt:

Infrastructura educațională perioada 2014-2017	2013	2014	2015	2016	2017
Copii înscriși în grădinițe	55	55	58	58	55
Elevi înscriși în învățământ primar și gimnazial	176	166	172	176	170
Personal didactic- total	16	16	16	16	16
Personal didactic în învățământ preșcolar	2	2	2	2	2
Personal didactic în învățământ primar și gimnazial	14	14	14	14	14
Săli de clase și cabinete școlare	13	13	13	13	13
Laboratoare școlare	1	1	1	1	1
Terenuri de sport	-	-	-	-	-

Infrastructura educationala POPLACA



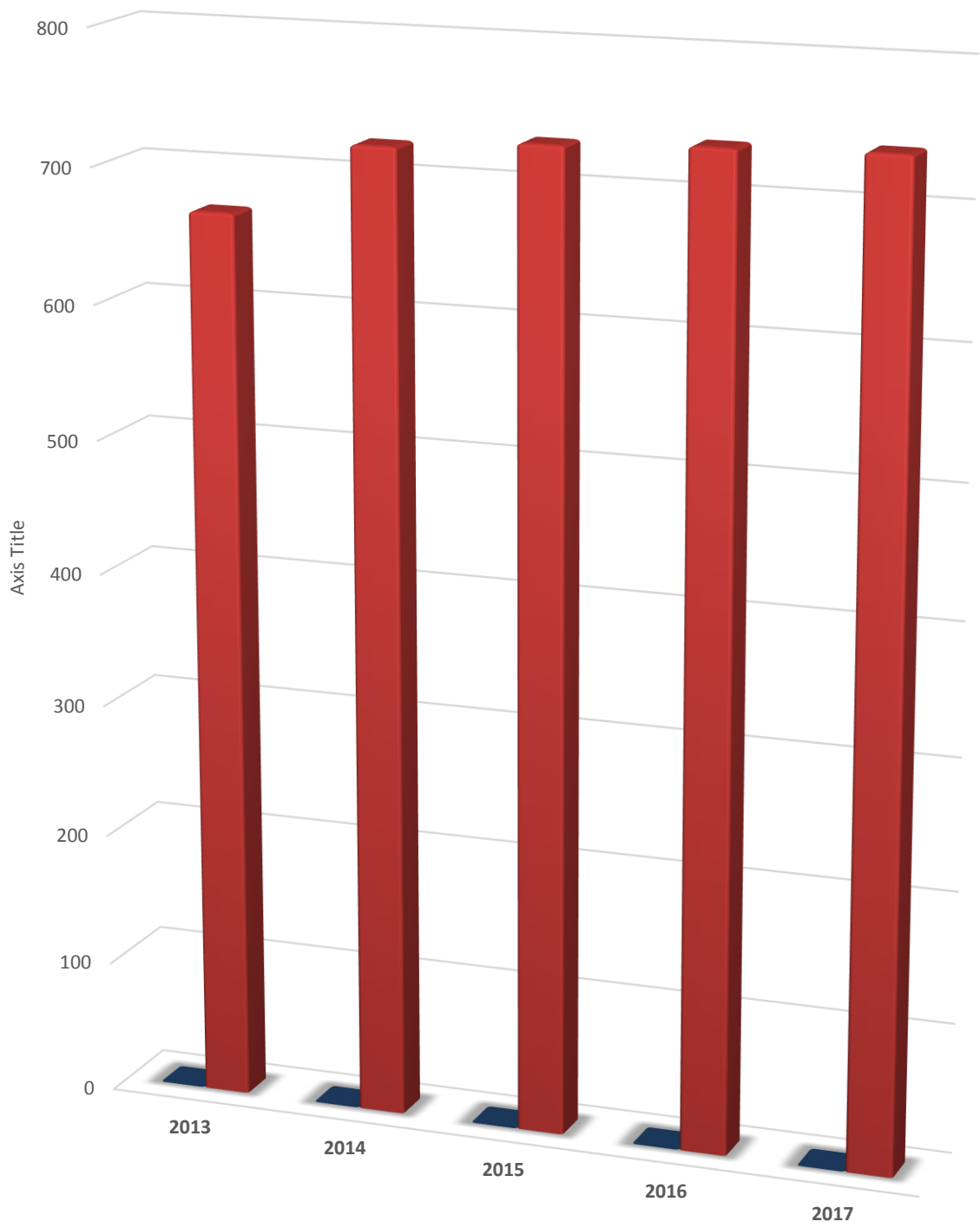
În perioada 2013-2017 (luna iulie), se observă o constanță în numărul de copiii înscriși la grădiniță, școală primară și gimnaziu. Explicația este apropierea de Sibiu, naveta ușoară atât pentru elevi cât și părinții lor. Lipsa terenului de sport, a sălii de sport, dăunează dezvoltării unui tineret sănătos.

4.8 Locuințe existente în POPLACA

Pe teritoriul comunei POPLACA, locuințe existente , conform datelor furnizate de fișa comunei sunt:

Locuințe existente perioada 2014-2017	2013	2014	2015	2016	2017
Locuințe în proprietate majoritar de stat	-	-	-	-	-
Locuințe în proprietate majoritar privată	668	723	731	736	739
Suprafața locuibilă (mp)	32.428	33.908	34.032	35.294	36.671
Suprafața locuibilă proprietate majoritar de stat (mp)	-	-	-	-	-
Suprafața locuibilă proprietate majoritar privată (mp)	32.428	33.908	34.032	35.294	36.671

Reprezentarea grafică a situației locuințelor în funcție de forma de proprietate la nivelul comunei Poplaca, județul Sibiu, în perioada 2013- 2017



	2013	2014	2015	2016	2017
■ Locuințe în proprietate majoritar de stat	0	0	0	0	0
■ Locuințe în proprietate majoritar privată	668	723	731	736	739

Obs: Datele anului 2017, până în luna iulie

Se observă lipsa locuințelor în proprietate majoritar de stat, la o populație de aproximativ 1802 locuitori (iulie 2017), la ora actuală locuințe în proprietate privată sunt de 739 (iulie 2017), tendința este de creștere, prin construcții noi, mai ales construite de oameni veniți din Sibiu.

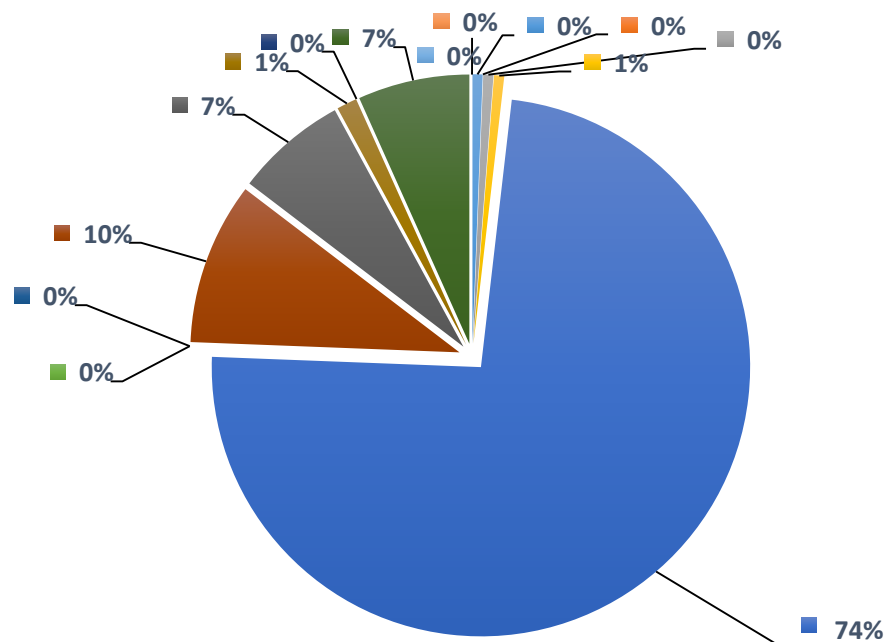
4.9 Sănătatea și asistența socială

Pe teritoriul comunei POPLACA, ca sănătate și asistență socială, conform datelor furnizate de fișa comunei sunt:

Serviciu acordat, perioada 2014-2017	2013	2014	2015	2016	2017
Ajutor social	1	1	2	3	1
Ajutoare de urgență	0	0	0	0	0
Ajutor de înmormântare pentru beneficiarii de ajutor social	0	1	0	0	0
Ajutor pentru încălzirea locuinței pentru beneficiarii Legii 416/2001	1	1	2	1	-
Ajutor pentru încălzirea locuinței cu lemne, cărbuni, combustibili petrolieri, acordat familiilor și persoanelor singure, altele decât cele beneficiare de ajutor social	145	121	107	90	-
Servicii de asistență și îngrijire la domiciliul persoanelor cu handicap grav	-	-	-	-	-
Alocații nou-născuți conform Legii 416/2001 privind venitul minim garantat	-	-	-	-	-
Alocații de stat	21	16	21	22	7
Alocații familiale complementare	10	11	12	12	12
Alocații pentru susținerea familiei monoparentale	1	2	3	2	1
Alocații pentru susținerea familiei	-	-	-	-	-

Îndemnizații pentru creștere copii	15	11	14	15	3
Stimulente creșterea copilului	4	0	0	9	3
Trusou pentru nou-născuți conform Legii 482/2006 privind acordarea de trusouri pentru nou-născuți.	-	-	-	-	-

Reprezentarea grafică a serviciilor pentru sănătate și asistență socială acordate în anul 2014 la nivelul comunei Poplaca, județul Sibiu



- Ajutor social
- Ajutoare de urgență
- Ajutor de înmormântare pentru beneficiarii de ajutor social
- Ajutor pentru încălzirea locuinței pentru beneficiarii Legii 416/2001
- Ajutor pentru încălzirea locuinței cu lemne, cărbuni, combustibili petrolieri, acordat familiilor și persoanelor singure, altele decât cele beneficiare de ajutor social
- Servicii de asistență și îngrijire la domiciliul persoanelor cu handicap grav
- Alocații nou-născuți conform Legii 416/2001 privind venitul minim garantat
- Alocații de stat
- Alocații familiale complementare
- Alocații pentru susținerea familiei monoparentale
- Alocații pentru susținerea familiei
- Îndemnizații pentru creștere copii
- Stimulente creșterea copilului
- Trusou pentru nou-născuți conform Legii 482/2006 privind acordarea de trusouri pentru nou-născuți.

Obs: Datele anului 2017, până în luna iulie

Din diagrame se observă că în Comuna Poplaca, ajutor social primește o persoană, ajutoare pentru încălzirea locuinței are tendință negativă, rămân relativ constante indemnizațiile pentru creșterea copilului și alocații familiale complementare.

CAPITOLUL V

ANALIZA TERITORIULUI-SWOT

Pentru a depista nevoile localității s-a folosit ca instrument SWOT-ul.

Au fost consultați conform principiului ”bottom-up”(de jos în sus) următoarele categorii:

-consilierii locali,

-locuitori ai comunei Poplaca,

-oameni de afaceri din teritoriu Comunei Poplaca,

-agricultori.

Toate intervențiile lor au fost trecute în SWOT, care pe șase domenii arată conform Anexelor atașate în Strategia de dezvoltare locală a comunei POPLACA:

GRUPA 1-TERITORIU	
PUNCTE TARI	PUNCTE SLABE
<ul style="list-style-type: none"> - Poziția geografică a Comunei POPLACA, aproximativ în centrul României, în imediata apropiere a municipiului Sibiu (10 km), facilitează conexiuni cu celelalte regiuni și căi de acces diversificate. - Relieful preponderent muntos- Munții Cindrel cu potențial hidrotehnic, silvic și turistic, cu elemente valoroase de floră și faună . - Climat de depresiune (Poplaca 1) și climat montan (Poplaca 2) cu expoziție nordică cu o durată mare de păstrare a zăpezii. - Existența de resurse naturale variate (păduri, ape), existența unor resurse în subsol (exemplu var). - Varietatea ecosistemelor, habitatelor și speciilor de plante și animale sălbatice. - Inexistența unor surse poluatoare (industrie) 	<ul style="list-style-type: none"> -Prezența unor areale cu riscuri geomorfologice (alunecări de teren, surpări, torente) mai ales în zona montană. -Oscilații climatice induse de fenomenele încălzirii globale (vânturi foarte puternice). -Datorită teritoriului Poplaca 2 (muntos), există zone întinse unde infrastructura de bază este slab dezvoltată. -În zona montană, multe zone lipsă rețele electrice. -Defrișări masive, fără acțiuni de reforestare. -Infrastructura apă-canal deficitară (lipsă canal). -Comunicare ineficientă între structurile abilitate la gestionarea teritoriului. -Imposibilitatea dezvoltării și extinderii comunei spre Sibiu datorită poligonului militar amplasat în apropierea comunei.
OPORTUNITĂȚI	RISURI
<ul style="list-style-type: none"> -Poziția avantajoasă a zonei în raport cu proiectele europene, ce vor fi scrise pentru zonele vecine. -Situarea la 10 km de Sibiu-Capitală Culturală 2007 și viitoare Regiune europeană gastronomică 2019. -Obținerea de excelență "Destinație europeană de excelență în turism și gastronomie locală" -Comuna parteneră în viitoarea zonă METROPOLITANĂ SIBIU 	<ul style="list-style-type: none"> -Posibilitatea apariției unor fenomene imprevizibile: inundații, cutremure, vânturi cu viteze foarte mari care pot pune în pericol structurile antropice. -Hotărâri de Consiliu Local (HCL) Sibiu sau Județean Sibiu (HCJ), dublate de Hotărâri de Guvern prin care să fie diminuată suprafața Comunei.

GRUPA 2-POPULAȚIE -DEMOGRAFIE	
PUNCTE TARI	PUNCTE SLABE
<ul style="list-style-type: none"> - Comuna Poplaca fiind situată la aproximativ 10 km. de Sibiu, este locația căutată de locuitori din Sibiu pentru spațiu rezidențial. - Fiind o veche așezare ortodoxă-omogenitate profesională. - Creștere demografică pozitivă, cu speranță de viață ridicată. - Majoritatea populației active, nivel de educație de la mediu spre superior. - Existența scolii pe teritoriu comunei, face ca rata de abandon școlar foarte mică. - Nivel de trai a populației peste medie, prin capacitarea forței de muncă de multinaționale existente în apropierea comunei. - Înregistrare de trend crescător al numărului de locuitori. - Populația pe sexe aproximativ egală. - Numărul populației tinere va genera în timp , efecte pozitive pe piața muncii, determinând creșterea resurselor de muncă. - Înregistrare a numărului de locuințe trend crescător. 	<ul style="list-style-type: none"> -Lipsa unei viziuni pe termen mediu si lung asupra dezvoltării comunei. -Posibila migrație a tinerilor atrași de locurile de muncă din UE. -Îmbătrânirea populației în mediul rural, chiar dacă pensionarii din Sibiu se retrag în comună. -Posibila penurie de forță de muncă calificată prin atragerea ei spre Sibiu. -Categoriile dezavantajate nu au infrastructura socială sau insuficient dezvoltată. -Lipsa gazului metan în localitate.
OPORTUNITĂȚI	RISCURI
<ul style="list-style-type: none"> -Existența fondurilor europene: PNDR, POCU, POR, POIM, Fonduri SEE. -Existența la nivel de comună a strategiei de dezvoltare rurală. -Existența PNDL2, național. 	<ul style="list-style-type: none"> -Schimbări legislative defavorabile populației. -Posibila criză globală.

GRUPA 3-ACTIVITĂȚI ECONOMICE	
PUNCTE TARI	PUNCTE SLABE
<ul style="list-style-type: none"> - Localizarea lângă Sibiu, dă posibilitatea de dezvoltare de activități economice. - Tradiția meșteșugărească: prelucrarea lânii, prelucrarea pieii, prelucrarea cărnii. 	<ul style="list-style-type: none"> - Infrastructură slab dezvoltată (lipsa canalului din comuna) -Aport zero de capital străin în întreprinderi (IMM-uri).

<ul style="list-style-type: none"> - Produse secundare abundente: ciuperci, fructe de pădure, vânat. - Existența pe raza comunei de unități comerciale: magazine, baruri. - Existența unor domenii cu potențial de absorbție și modernizare ridicat (turism, creștere de animale). - Potențial turistic deosebit pentru practicarea agroturismului, turismului de agrement și odihnă, turism de sportiv, practicarea schiului alpin, de tură. - Ponderea mare a pășunilor și fânețelor favorabile creșterii animalelor. - Creșterea unităților de cazare în Poplaca 2. - Existența unui mic parc industrial la nivelul localității. 	<ul style="list-style-type: none"> -Rezistența la nou a populației. -Extinderea activităților fără valoare adăugată. -Lipsa schemelor de calitate a produselor alimentare. -Insuficiența formare în sectoarele agricol și forestier. -Grad redus de asociere în asociații, cooperative agricole, grupuri de producători. -Insuficiența promovare turistică a zonei, inclusiv sub aspectul cultural. - Lipsa de indicatoare și a serviciilor de informare turistică (punct de informare), lipsa indicatoarelor spre obiective turistice naturale și antropice. -Număr redus de investiții non-agricole. -Posibilități reduse de formare antreprenorială a potențialilor întreprinzători. - Lipsă capital străin atras, în zonă. -Situarea comunei în apropierea poligonului de tragere al Ministerului Apărării.
OPORTUNITĂȚI	RISURI
<ul style="list-style-type: none"> - Existența fondurilor europene-FEADR prin PNDR, POCU prin Fondul European Dezvoltare Regională (FEDR). -Strategii județene, naționale de dezvoltarea energiei regenerabile. -Existența de programe de tip DOP, IGP, TSG pentru protecția produselor locale și nu numai. -Valorificarea tradițiilor și sărbătorilor locale pentru dezvoltarea agroturismului și petrecerii de timp liber. -Existența surselor de finanțare care să sprijine lanțul alimentară scurt-PNDR-Măsura 16-Cooperare. -Existența surselor de finanțare pentru înființarea și dezvoltarea întreprinderilor mici, precum și crearea locurilor de muncă. 	<ul style="list-style-type: none"> - Pătrunderea pe teritoriul comunei de produse kitschs din UE sau non UE, ducând astfel la dispariția produselor autentice tradiționale. -Legislație incoerentă, fără a ține seama de protecția produsului autohton. -Aplicarea de Ghiduri pentru Fonduri europene complicate, neținând cont de realitatea națională. -Piedici legislative în domeniul comercializării produselor agricole și non-agricole. -Diminuarea valorii istorice, arhitecturale a monumentelor de clasă B din cauza folosirii de materiale necorespunzătoare și ignorării sfaturilor specialiștilor din domeniul arhitecturii culturale. -Lipsa politicilor de atragere a investițiilor private .

GRUPA 4-TURISM	
PUNCTE TARI	PUNCTE SLABE
<ul style="list-style-type: none"> - Plus valoare dată de pășunea alpină din Poplaca 2. - Zona Poplaca cunoscută în țară prin promovarea filmelor despre Poplaca și Ardeleni, de la sfârșitul sec.19, început sec. 20 - Mare parte din stațiunea Păltiniș intră pe teritoriu Poplaca. - Sărbători tradiționale, festivaluri hibernale. - Existența de elemente de patrimoniu cultural. - Zonă etno-folclorică recunoscută că face parte din Mărginimea Sibiului. - Potențial turistic natural și antropic, cu păstrarea aspectului tradițional. - Existența în zonă la Păltiniș a unor pensiuni recunoscute național. - Zone cu relief deosebit de deal/munte, unde se practică cicloturism. - Situl Frumoasa –Natura 2000. - Dezvoltare integrată a turismului prin viitoarea zonă METROPOLITANĂ. - Posibilități de dezvoltare pensiuni agroturistice. 	<ul style="list-style-type: none"> - Interes parțial pentru păstrarea tradițiilor din zonă. -Colaborare ineficientă între furnizorii de produse culturale și cei de produse tradiționale. -Frica de organizare în asociații profesionale de turism a locuitorilor Poplăcii. -Inexistența unei rețele de promovare a produsului turistic ca brand. -Lipsa de activități recreative pe lângă pensiunile existente în Păltiniș. -Obiectivele turistice din zonă puțin cunoscute și promovate (ex: exploatarea de var, peștera, etc). -Lipsa unor dotări turistice adecvate. -Lipsa pentru situri de indicatoare și panouri explicative, în limbile de circulație europeană. -Lipsă promovare on line de oportunitățile oferite de zonă. -Lipsă informare de cum se poate crea un brand local-POPLACA.
OPORTUNITĂȚI	RISURI
<ul style="list-style-type: none"> -Existența Fondurilor UE, fonduri norvegiene, fonduri naționale. -Existența la mică depărtare a Sibiului cu evenimente culturale, turistice. -Existența proiectului Sibiu METROPOL, din care face parte și Poplaca. -Alegerea Sibiului ca Regiune Europeană Gastronomică-2019, Poplaca fiind zonă de proximitate. -Declararea Maraton 2017 ca internațional, eveniment anual din care comuna Poplaca este partener. 	<ul style="list-style-type: none"> - Legislație prost interpretată. -Amenajări de pensiuni fără să se țină seama de arhitectul peisagist, promovare de kitsch.

--	--

GRUPA 5-AGRICULTURĂ	
PUNCTE TARI	PUNCTE SLABE
<ul style="list-style-type: none"> - Poplaca făcând parte din Mărginimea Sibiului este cunoscută ca o zonă veche agro-pastorală cu tradiție în creșterea oilor și vacilor. - Mari suprafețe de pășuni, propice zootehniei și apiculturii. - Zonă forestieră întinsă cu mare potențial cinegetic și economic. - Utilizarea pe scară redusă a îngrășămintelor chimice și a pesticidelor favorizarea unei agriculturi extensive spre ecologice. - Experimente făcute de Institutul cartofului, cultivat în zonele înalte (Poplaca 2). - Subvenții pe Cererea Unică(vegetal+animal) la Agenția Plăți și Intervenții din Agricultură (APIA) delegate din PNDR. 	<ul style="list-style-type: none"> -Din cauza fracționării terenului, multe loturi necultivate. -Agricultură de semi-subzistență. -Scăderea numărului de animale, mai ales vaci. -Mecanizare slabă, individuală, având randament scăzut. -Insuficiența acțiunii de constituire de brand local al produselor agro-alimentare. -Rezistență a agricultorilor la forme de organizare :cooperative, grupuri de producători. -Produse tradiționale nevalorificate la adevărata valoare. -Îmbătrânirea forței de muncă din agricultură. -Puține terenuri agricole înscrise în Cartea Funciară. -Lipsa mărcilor protejate: DOP, IGP, TSG.
OPORTUNITĂȚI	RISURI
<ul style="list-style-type: none"> -Subvențiile pe cerere unică de la FEAGA- prin APIA (vegetal + animal) -Existența de măsuri de dezvoltare a agriculturii din PNDR, din FEADR. -Existența pachetelor agro-mediu și a măsurii agricultură ecologică din PNDR. -Poplaca partener GAL Mărginimea Sibiului, finanțare măsuri specifice comunității. 	<ul style="list-style-type: none"> -Legislație prost interpretată și în schimbare. -Apropierea Sibiului de Comuna Poplaca, acaparare de forță de muncă tânără din agricultură. -Apariția zonei metropolitane, ar putea afecta terenurile agricole, care se pot transforma în zone locuibile. -Folosirea terenurilor agricole fertile la producerea de energie regenerabilă, mult mai profitabilă pentru beneficiar. - Terenurile care sunt destinate pentru agricultură trebuie să rămână destinate pentru agricultură, astfel cu mecanizarea foarte proastă la momentul actual risc major ca toate acestea să devină teren pentru construcții.

	-Cumpărarea de către străini a terenurilor agricole și nu de către locuitorii comunei, conform dreptului de preemțiune.
--	---

GRUPA 6-Infrastructura socială și instituțională	
PUNCTE TARI	PUNCTE SLABE
<ul style="list-style-type: none"> - Localitatea posedă alimentare cu apă potabilă, este înconjurată de drumuri județe care fac legătura între comunele Mărginimii Sibiului. - Comuna are dezvoltată rețeaua de comunicare: TV cablu-AKTA, Telecom, fibră optică. - Ca rețea de învățământ: Școală gimnazială I-VIII, Grădiniță. - Dotarea unităților de învățământ cu echipamente TIC. - Existența personalului didactic calificat. - Dispensar uman, farmacie. - Comuna Poplaca face parte din Grupul de Acțiune Locală Mărginimea Sibiului. - Experiență în atragerea de fonduri europene pe componenta LEADER din PNDR. - Experiență implementare proiect de pe OG 7-fonduri naționale-rețea de apă. - Promovarea voluntariatului în învățământ pentru elevii comunei. - Promovarea voluntariatului și a fund reising (atrageră de fonduri) pentru Maratonul Internațional Sibiu-2017. - Colectare selectivă a gunoiului-SOMA 	<ul style="list-style-type: none"> -Lipsă experiență de accesare fonduri din PNDR la nivel național. -Lipsa unor ONG-uri pe domeniu social și educațional. - Lipsa canalizării în comuna, poate genera lipsa avizelor de funcționare a infrastructurii educaționale. -Infrastructura educațională influențată negativ din lipsa after-school-urilor. -Lipsa de dotări sportive la școală, sală de sport. -Infrastructura socială influențată negativ de lipsa centrelor sociale pentru copiii cu handicap, bătrâni. -Fonduri reduse destinate asistenței sociale a persoanelor defavorizate, inclusiv minoritățile etnice. - Lipsa ambulatoriilor și a serviciilor medicale de urgență. -Lipsa tehnologiilor și echipamentelor medicale moderne în unitățile sanitare. -Cămin Cultural neadecvat (nemodernizat) pentru activități complexe care să susțină infrastructura educațională, culturală a localității. -Capacitatea redusă a bugetelor autorității publice locale de susținere a proiectelor mari de infrastructură.
OPORTUNITĂȚI	RISURI
<ul style="list-style-type: none"> -Existența de fonduri destinate infrastructurii sociale , educaționale, prin FEADR, FSE, FEDR, SEE-Grants. -Posibilitatea dezvoltării unor centre de formare profesională pentru calificarea sau reconversia profesională a populației-POCU. 	<ul style="list-style-type: none"> -Inconsecvență legislativă în ce privește Parteneriatul Public Privat. -Comunicare dificilă între Instituții care se ocupă de aceste obiective, interpretare neunitară.

CAPITOLUL VI

STABILIRE DE OBIECTIVE A STRATEGIEI DEZVOLTARE LOCALĂ A COMUNEI POPLACA

Dezvoltarea durabilă, este considerată acea dezvoltare care satisface nevoile prezentului fără a compromite capacitatea generațiilor viitoare de a-și satisface propriile nevoi.

Conceptul de dezvoltare durabilă are ca și componente:

- Dezvoltarea durabilă în plan economic;
- Dezvoltarea durabilă în plan ecologic (mediu);
- Dezvoltarea durabilă în plan social.

În **spațiul rural o dezvoltare durabilă (a Comunei Poplaca)**, înseamnă practicarea unei **agriculturi durabile** care are ca scop:

- menținerea calității solului,
- asigurarea unei corelații optime între cantitatea și calitatea alimentelor,
- sănătatea oamenilor
- menținerea calității mediului înconjurător.

În plan economic și social dezvoltarea durabilă înseamnă utilizarea eficientă a resurselor fizice și umane, **care să ducă pe termen lung la creșterea standardului de viață a populației din Comuna Poplaca.**

În Regulamentul European 1305 din 20.12.2013 se specifică: ” *Dezvoltarea infrastructurii locale și a serviciilor locale de bază în zonele rurale, inclusiv a serviciilor de agrement și culturale, reînnoirea satelor și activități care vizează refacerea și modernizarea patrimoniului cultural și natural al satelor și al peisajelor rurale reprezintă elemente esențiale în cadrul oricărui efort de a valorifica potențialul de creștere și de a promova durabilitatea zonelor rurale*”(alin. 19-pag. 490).

De asemenea în alin. 17-pag.490 același regulament spune: ” *Crearea și dezvoltarea de noi activități economice sub formă de noi exploatații, diversificarea către activități neagricole, inclusiv furnizarea de servicii destinate agriculturii și silviculturii, activități legate de asistența medicală, integrarea socială și turism sunt vitale pentru dezvoltarea zonelor rurale.* ”

Folosind ca instrument SWOT-ul au rezultat pentru Comuna Poplaca următoarele obiective specifice, care corespund și cu Regulamentul European 1305:

1. Favorizarea competitivității agriculturii și anume Creșterea viabilității exploatațiilor și a competitivității tuturor tipurilor de agricultură (mai ales zootehnia și apicultura)-**OS 1.**

2. Asigurarea gestionării durabile a resurselor naturale și combaterea schimbărilor climatice-OS 2.
3. Obținerea unei dezvoltări teritoriale echilibrate a economiilor și comunităților rurale, inclusiv crearea și menținerea de locuri de muncă-OS 3.

CAPITOLUL VII

PRIORITĂȚI DE DEZVOLTARE

Ținând cont de opțiunile populației Comunei Poplaca prin consultare publică, de Analiza Diagnostic a zonei, de Analiza SWOT-ca instrument de identificare nevoilor a comunei, atingerea obiectivelor strategice identificate ale localității Poplaca în concordanță cu Strategia de Dezvoltare Locală a Grupului de Acțiune ”Mărginimea Sibiului” și Strategia de Dezvoltare a Județului Sibiu s-au identificat următoarele priorități de dezvoltare:

Nr. Crt.	PRIORITATE DEZVOLTARE	OBIECTIV	ACȚIUNI	SURSE DE FINANȚARE	OBSERVAȚII
----------	-----------------------	----------	---------	--------------------	------------

1.	P1- Creșterea viabilității exploatațiilor și a competitivității tuturor tipurilor de agricultură (mai ales zootehnia și apicultura)	OS 1	<ul style="list-style-type: none"> -Înființarea de exploatații agricole, zootehnice, mai ales de către tineri. -Înființarea de unități de procesare (legume, lapte, carne, miere). -Drumuri agricole și forestiere. -Colectări de fructe de pădure. -Modernizarea exploatațiilor 	<p>Versiunea în vigoare a Programului Național de Dezvoltare Rurală (PNDR-vers. 5), prin Măsurile:</p> <ul style="list-style-type: none"> -M04- Investiții în active fizice. -M06- Dezvoltarea fermelor și a 	<p>Pentru toate proiectele care se vor derula pe aceste măsuri, axe prioritare, trebuie studiat</p> <p>GHIDURILE DE FINANȚARE, ANEXELE fiecărui ghid.</p>
----	--	------	---	---	---

			<p>existente prin achiziționarea de utilaje performante, aparatură IT plus softul aferent.</p> <p>-Organizarea țăranilor în cooperative pentru a procesa și vinde împreună produsele.</p> <p>-Înființarea de zone melifere prin plantări de salcâmi, facelia, etc.</p> <p>-Promovarea/vânzarea de produse cu brandul local POPLACA.</p> <p>-Participare târguri, piețe volante, județene, regionale, internaționale.</p> <p>-Înființarea unor gropi de dejecții animale cu acces de către posesorii de animale din comunitate.</p> <p>-Dotarea cu utilaje agricole și de procesare a produselor agricole performante.</p> <p>-Drumuri agricole și forestiere pe raza Comunei Poplaca.</p> <p>-Îmbunătățirea competitivității</p>	<p>intreprinderilor.</p> <p>-M07- Servicii de bază și reînnoirea satelor în zonele rurale.</p> <p>-M09- Înființarea de grupuri și organizații de producători în agricultură și silvicultură.</p> <p>-M08- Investiții în dezvoltarea zonelor împădurite și îmbunătățirea viabilității pădurilor.</p> <p>-M15- Servicii de silvomediu, servicii climatice și conservarea pădurilor.</p> <p>-M13-Plăți care se confruntă cu constrângeri naturale sau cu alte</p>	<p>Trebuie respectate toate CERINȚELE DE DOCUMENTE specifice ghidurilor și Cererilor de finanțare.</p> <p>Informații se pot obține pe site-urile:</p> <p>-www.madr.ro -www.afir.org.ro -www.apia.org.ro -www.fonduri-ue.ro -www.fonduri-structurale.ro</p>
--	--	--	--	--	--

			<p>producătorilor primari, prin integrarea acestora în lanțul agroalimentar prin intermediul schemelor de calitate, al creșterii valorii adăugate a produselor agricole, al promovării pe piețele locale și în cadrul circuitelor scurte de aprovizionare⁵¹</p> <p>.</p>	<p>constrângeri specifice.</p> <p>-M11- Agricultură ecologică.</p> <p>-M16- Cooperarea.</p>	
--	--	--	--	--	--

⁵¹ Jurnal Oficial al Uniunii Europene- L 347/500-20.12.2013

2.	P 2-Gestionarea durabilă a resurselor naturale și combaterea schimbărilor climatice	OS2	<p>- Reîmpădurire a și refacerea faunei locale în zonele cu probleme de defrișări și alunecări de terenuri.</p> <p>--Crearea de perdele forestiere pentru protejarea drumurilor în Poplaca 2-zona montană.</p> <p>-Facilitarea furnizării și a utilizării surselor regenerabile de energie, a deșeurilor și a reziduurilor de materii prime alimentare și nealimentare, în scopul bioeconomiei.</p> <p>-reducerea emisiilor cu efect de seră și de amoniac din agricultură.</p> <p>-Eficientizarea utilizării apei în agricultură.</p> <p>-Prevenirea eroziunii solului și ameliorarea gestionării solului.</p> <p>-Ameliorarea gestionării apelor de suprafață, cât și gestionarea responsabilă a</p>	<p>-M10- Agromediu și climă.</p> <p>-M08- Investiții în dezvoltarea zonelor împădurite și îmbunătățirea viabilității pădurilor.</p> <p>-M15- servicii de silvomediu, servicii climatice și conservarea pădurilor.</p> <p>PROGRAM UL OPERAȚIONAL DE INFRASTRUCȚURĂ MARE (POIM)-Axa Prioritară (AP) 3- Dezvoltarea infrastructurii de mediu în condițiile de management eficient al resurselor.</p> <p>POIM-Axa Prioritară 4-</p>	
----	--	-----	--	---	--

			<p>îngrășămintelor și pesticidelor. -Refacerea, conservarea și dezvoltarea biodiversității, inclusiv în zonele Natura 2000-Situl Frumoasa, cât și a stării peisajului european (pășuni de înaltă valoare⁴²)</p>	<p>Protecția mediului prin măsuri de conservare a biodiversității, monitorizarea calității aerului și decontaminarea a siturilor poluate istoric.</p>	
3.	<p>P 3. Dezvoltarea teritorială echilibrată a economiei comunității, prin investiții private și publice, inclusiv crearea și menținerea de locuri de muncă.</p>	OS3	<p>-Încurajarea transferului de cunoștințe și a inovării în agricultură și în activități non agricole. -Facilitarea diversificării, a înființării și dezvoltării de micro-intreprinderi. -Sporirea accesibilității, a utilizării și a calității tehnologiilor informației și comunicațiilor pe teritoriu Poplaca. -Realizarea unui sistem centralizat de canalizare și epurare a apelor uzate.</p>	<p>Programul Național de Dezvoltare Rurală (PNDR):</p> <p>-M02- Servicii de consiliere, servicii de gestionare a fermei și servicii de înlocuire în cadrul fermei.</p> <p>-M06- Dezvoltare fermelor și a întreprinderilor.</p> <p>-M19- Sprijin pentru</p>	

⁴² Jurnal Oficial al Uniunii Europene-L 347/500-20.12.2013

		<p>-Dezvoltarea structurilor de sprijinire a afacerilor și inițiativelor private.</p> <p>-Dezvoltarea de utilități publice.</p> <p>-Cadastrarea terenurilor comunității Poplaca.</p> <p>-Construirea /modernizarea clădirilor sedii de instituții: primărie, școli, grădinițe, baze sportive, infrastructură sanitară umană, veterinară.</p> <p>-Construirea /modernizarea spațiilor destinate activităților socio-culturale: cămin cultural, biblioteci, centre de informare turiști, teren sport cu utilitățile și anexele adecvate.</p> <p>-Îmbunătățirea serviciilor de asistență medicală (policlinică, stomatologie, etc.).</p> <p>-Dezvoltarea vieții culturale: modernizarea/reabilitarea unităților de cult din comună, înființare de</p>	<p>dezvoltarea locală LEADER (DLRC-Dezvoltare locală plasată sub responsabilitatea comunității).</p> <p>-M07- Servicii de bază și reînnoirea satelor în zonele rurale.</p> <p>PROGRAM OPERAȚIONAL CAPITAL UMAN (POCU):</p> <p>Axa Prioritară 4- Incluziune socială și combaterea sărăciei.</p> <p>Axa Prioritară 6- Educație și competențe.</p> <p>PROGRAM OPERAȚIONAL REGIONAL (POR):</p> <p>-Axa Prioritară 2- Îmbunătățirea competitivității întreprinderii</p>
--	--	--	--

		<p>Centre de petrecere a timpului liber, pentru persoanele defavorizate, a celor de vârstă III, Clubul copiilor, calendar de manifestări și evenimente culturale, festivaluri anuale de promovare a valorilor locale.</p> <p>-Amenajarea zonelor de agrement turistic: locația peșterii, cariera de var, trasee de biciclete</p> <p>Poplaca-Rășinari, trasee de plimbare, trasee tematice în sit Natura 2000-Frumoasa, foto vânătoare, .</p> <p>-Dezvoltarea de locații de cazare și petrecerea timpului liber atât în Poplaca I cât și în Poplaca II.</p> <p>-Dezvoltarea de piste biciclete, pârtii de schii-alpin, nordic.</p> <p>-Proiecte de cooperare naționale și transnaționale (comune din UE și non UE).</p>	<p>or mici și mijlocii.</p> <p>Axa Prioritară 3- Sprijinirea creșterii eficienței energetice în clădirile publice.</p> <p>Axa Prioritară 5- Conservarea, protecția și valorificarea durabilă a patrimoniului cultural.</p> <p>Axa Prioritară 8- Dezvoltarea infrastructurii sanitare și sociale.</p> <p>Axa Prioritară 11- Cadastru și înregistrarea proprietăților în zonele rurale din România.</p> <p>PROGRAMUL NAȚIONAL DE DEZVOLTARE RURALĂ:</p> <p>M07- Servicii de bază și reînnoirea</p>	
--	--	--	--	--

				satelor în zonele rurale. M19-Sprijin pentru Dezvoltarea locală LEADER (DLRC- Dezvoltare locală plasată sub responsabilita tea comunității).	
--	--	--	--	--	--

CAPITOLUL VIII

SURSE DE FINANȚARE DETALIATE

8.1 PROGRAMUL NAȚIONAL DEZVOLTARE RURALĂ (PNDR)-2014-2020

OBS: Toate măsurile sunt conform PNDR-vers.5- 30.06.2017 (atenție la versiunile în vigoare, se găsesc pe pagina de web al Ministerului Agriculturii Dezvoltării Rurale-MADR, pe pagina: www.madr.ro sau pe www.afir.info.ro)

8.1.1. Măsura M 3-Sisteme de calitate pentru produsele agricole și alimentare

Scopul măsurii:

”Scopul măsurii este de a încuraja fermierii sau grupurile de fermieri să producă produse conform schemelor de calitate, precum și o mai bună promovare a acestora în rândul consumatorilor. În România nu există o suficientă conștientizare în rândul consumatorilor privind produsele agricole și alimentare care fac obiectul schemelor de calitate. Aceasta implică necesitatea de a sensibiliza consumatorii cu privire la existența de produse agricole și alimentare certificate pe baza schemelor de calitate care fac obiectul supravegherii stricte de către organismul de certificare sau de către autoritățile cu competențe în domeniu, precum și cu privire la caracteristicile lor speciale și avantajele pe care le oferă. Pe de altă parte, sarcina producătorilor agricoli, respectiv deținătorii acestor mărci, este de a intensifica activitățile de promovare pentru a contribui la recunoașterea produselor care fac obiectul unei scheme de calitate care beneficiază de sprijin în cadrul submăsurii 3.1. În ultimii ani s-a observat o inactivitate a grupurilor de producători, aspect ce reiese din concentrarea slabă a ofertelor

privind produsele agricole și alimentare înregistrate pe scheme de calitate și lipsa campaniilor de marketing în comun promovate de membrii grupurilor de producători. **Folosirea schemelor de calitate asigură valoare adăugată produselor agroalimentare**, creștere economică și crearea de locuri de muncă. **Comercializarea unui produs certificat pe piață garantează atât calitatea cât și autenticitatea sa.** Astfel, pentru realizarea unor produse de înaltă calitate, fermierii acordă o atenție sporită materiei prime utilizate și originii acesteia, tehnicile de producție și prelucrare sunt îmbunătățite și respectă standardele de calitate. Producătorii de **produse alimentare și agricole etichetate ecologic, DOP** (denumire de origine protejată), **IGP** (indicație geografică protejată), **STG** (specialitate tradițională garantată) și ca produs montan, precum și **DOC** (denumire de origine controlată) și **IG** (indicație geografică) pentru vinuri de calitate, răspund cererilor consumatorilor de produse alimentare cu indicații de calitate declarată. Schemele de calitate pentru produse agricole și alimentare pot contribui la dezvoltarea zonelor rurale, pot oferi producătorilor instrumentele adecvate pentru a realiza o mai bună identificare și promovare a acestor produse, precum și protejarea acestor producători împotriva practicilor neloiale. Măsura este împărțită în două submăsuri:

- Sprijin pentru participarea pentru prima dată la schemele de calitate (**Submăsura 3.1**)
- Sprijin pentru activitățile de informare și de promovare desfășurate de grupurile de producători în cadrul pieței interne (**Submăsura 3.2**)

Submăsura 3.1

Acțiuni eligibile:

Scheme de calitate și mențiuni de calitate facultative, stabilite pe baza **legislației europene:**

- Denumire de Origine Protejată (**DOP**);
- Indicație Geografică Protejată (**IGP**);
- Specialitate Tradițională Garantată (**STG**);
- Denumire de origine controlată (**DOC**), pentru vinuri de calitate;
- Indicație Geografică (**IG**), pentru vinuri de calitate;
- Mențiunea de calitate facultativă "**produs montan**";
- Produse ecologice;**
- Băuturi spirtoase cu **Indicație Geografică.**

2. Scheme de calitate stabilite pe baza legislației naționale:

- Produse tradiționale;**
- Produse alimentare obținute conform rețetelor consacrate românești.**

Beneficiari:

Beneficiarii sprijinului public sunt fermieri/grupuri de fermieri legal constituite care își desfășoară activitatea agricolă pe teritoriul României și participă pentru prima dată la o schemă de calitate a UE sau într-o schemă de calitate națională.

Rata sprijinului:

Sprijinul public este de max. 3.000 de euro/ exploatație/an.(submăsura 3.1)

Submăsura 3.2 - sprijin pentru activitățile de informare și de promovare puse în aplicare de grupurile de producători în cadrul pieței interne.

Scopul submăsurii:

Scopul submăsurii este de a informa consumatorii și de a promova produsele obținute conform schemelor de calitate, astfel încât să fie stimulată comercializarea acestor produse.

În plus, obiectivul submăsurii este o mai bună includere a producătorilor în crearea lanțurilor agroalimentare, prin intermediul schemelor de calitate și prin adăugarea de valoare produselor agricole. Numai activitățile de informare și promovare pe piața internă cu privire la produse care fac obiectul unei scheme de calitate care beneficiază de sprijin prin submăsura 3.1 sunt eligibile pentru sprijin. Prin activitățile de informare și promovare consumatorii sunt informați cu privire la caracteristicile specifice ale produselor respective, în special din punct de vedere al calității, metodelor de producție, sau în funcție de influența zonei geografice, asupra calității produsului.

Acțiuni eligibile:

Sprijinul public este alocat pentru a acoperi costurile eligibile suportate ca urmare a derulării activităților de informare și de promovare a produselor obținute conform schemelor de calitate. Cheltuielile eligibile vor respecta dispozițiile art. 4, alin. (2), (3) și (4) din Regulamentul delegat (UE) nr. 807/2014. Costurile eligibile pot fi, printre altele, următoarele:

- costurile de organizare, pregătire și participare la târguri, piețe, expoziții, emisiuni, ateliere de lucru și alte forme de evenimente publice;
- costurile de publicitate și informare la punctele de vânzare și alte canale de comunicare;
- costurile de pregătire, emitere și distribuire de informații și materiale promoționale;
- costurile de organizare și de desfășurare a altor forme adecvate de publicitate.

Beneficiari:

Beneficiarii sprijinului sunt grupurile de producători* care reunesc cel puțin 2 operatori participanți într-o schemă de calitate pentru un produs specific inclus într-una din aceste scheme, conform art. 16 alin. (1) și (2) din Regulamentul (UE) nr. 1305/2013, astfel cum a fost completat cu prevederile art. 4 alin. (1) din Regulamentul delegat (UE) nr. 807/2014.

Aceste entități pot fi grupuri de producători, organizații de producători, organizații interprofesionale sau grupuri/asocieri de entități cu altă formă juridică;

*termenul „grupurile de producători” este folosit în sens comun.

Rata sprijinului:

Rata sprijinului public este de 70% din costurile eligibile.

Perioada de implementare a proiectului va fi de minim 1 an și maxim 3 ani.

Suma maximă de sprijin public pentru un proiect este **de 150.000 de euro**.⁴³

8.1.2. Măsura M 04-Investiții în active fizice

Scopul măsurii:

”Scopul de a moderniza și îmbunătăți productivitatea și competitivitatea în sectorul agro-alimentar, cum ar fi:

⁴³ Programul Național Dezvoltare Rurală (PNDR), pag. 311,312,313,315,316, 321.

- ☑ înzestrarea tehnică a fermelor, precum echipamente, mașini și utilaje performante, sisteme eficiente de irigare la nivelul fermei (tehnologii de irigare la nivelul fermei care să conducă la economisirea apei),
- ☑ stimularea cultivării și depozitării de legume–fructe (soiuri autohtone, adaptate condițiilor pedoclimatice, construcții, spații protejate de cultivare a legumelor), a culturilor de câmp (soiuri autohtone), creșterii efectivelor de animale (suine, bovine și păsări) și valorificarea raselor autohtone.
- ☑ investiții necesare diversificării activităților agricole din cadrul exploatațiilor și adăugarea de plus valoare produselor agricole,
- ☑ stimularea asocierii și a investițiilor care deservește formele asociative ale fermierilor,
- ☑ investiții pentru a promova utilizarea eficientă a resurselor și a calității aerului, inclusiv producția de energie regenerabilă pentru utilizare proprie, precum și pentru reducerea emisiilor de GES și amoniac din agricultură.
- ☑ dezvoltarea și adaptarea infrastructurii agricole și forestiere.

Măsura poate oferi, de asemenea, o soluție de dezvoltare a exploatațiilor agricole din zona montană în vederea diminuării riscului de abandon a terenurilor agricole în această zonă și a altor riscuri economice și sociale care pot apărea și conduce, ulterior, la dezechilibre semnificative. În zona montană, fermele mici și mijlocii reprezintă un procent important din totalul exploatațiilor existente evidențiind, astfel, o tipologie semnificativă a exploatațiilor agricole. Majoritatea acestora este reprezentată de ferme familiale de tip mixt (vegetal și animal), iar activitatea productivă se îmbină cu viața familială. Sprijinul poate viza atât dotări tehnice privind inventarul agricol și de procesare la nivelul fermei, cât și diversificarea activităților din cadrul exploatațiilor și facilitarea accesului la piețele locale. Totodată, sprijinul acordat prin intermediul măsurii va viza dezvoltarea și modernizarea capacităților de procesare dar și a rețelelor locale de colectare, recepție, depozitare, condiționare, sortare din zona montană.⁴⁴

Măsura este împărțită în patru submăsuri:

- Sprijin pentru investiții în exploatații agricole (**Submăsura 4.1**)
- Sprijin pentru investiții în exploatații agricole (**Submăsura 4.1.a**)
- Sprijin pentru investiții în procesarea/ marketingul produselor agricole (**Submăsura 4.2**)
- Investiții în procesarea/marketingul produselor din sectorul pomicol (**Submăsura 4.2a**)

Submăsura 4.1:

Scopul submăsurii:

”În cadrul acestei sub-măsuri vor fi sprijinite investițiile orientate spre creșterea competitivității exploatațiilor agricole prin dotarea cu utilaje și echipamente performante în raport cu structura agricolă actuală, precum și investițiile pentru modernizarea fermelor (prioritate va fi acordată celor de dimensiuni medii și asocierilor de ferme mici și medii) și îmbunătățirea calității activelor fixe.

De asemenea, în cadrul acestei sub-măsuri, se va acorda sprijin pentru procesarea la nivelul fermei a produselor agricole. Deși la nivel individual, în cazul granturilor, sunt eligibile exploatațiile agricole cu dimensiunea economică de peste 8.000 € SO, prin intermediul formelor asociative, sprijinul poate fi accesat de toate exploatațiile agricole, chiar dacă acestea au o dimensiune economică sub 8.000 € SO.

Investițiile eligibile:

⁴⁴ PNDR-pag. 327

Investiții în înființarea, extinderea și/sau modernizarea fermelor zootehnice, inclusiv tehnologii eficiente de reducerea emisiilor poluării și respectarea standardelor Uniunii care vor deveni obligatorii pentru exploatații în viitorul apropiat, și cele pentru depozitarea /gestionarea adecvată a gunoiului de grajd în zonele unde această cerință este în curs de aplicare;

Investiții în înființarea, extinderea și/sau modernizarea fermelor vegetale, inclusiv capacități de stocare, condiționare, sortare, ambalare a producției vegetale pentru creșterea valorii adăugate a produselor;

Investiții în înființarea/înlocuirea plantațiilor pentru strugurii de masă și alte culturi perene

Investiții în scopul îndeplinirii standardelor comunitare în cazul tinerilor fermieri în conformitate cu art 17 (5) al Reg. 1305/2013 în care sprijinul poate fi acordat pe o perioadă maximă de 24 luni de la momentul instalării și investiții de conformare cu noile standarde în cazul modernizării exploatațiilor agricole conform art. 17 (6) în care sprijinul poate fi acordat pe o perioadă maximă de 12 luni de la data la care noul standard a devenit obligatoriu pentru exploatație;

Înființare și/sau modernizarea căilor de acces în cadrul fermei, inclusiv utilități și racordări;

Investiții în procesarea produselor agricole la nivel de fermă, precum și investiții în vederea comercializării (precum magazinele la poarta fermei sau rulotele alimentare prin care vor fi comercializate exclusiv propriile produse agricole); investițiile de procesare la nivelul fermei vor fi realizate doar împreună cu investițiile în înființarea/modernizarea/dezvoltarea fermei (considerate ca fiind proiecte ce vizează un lanț alimentar integrat și adăugarea de plus valoare la nivel de fermă).

Investiții în înființarea și/sau modernizarea instalațiilor pentru irigații în cadrul fermei, inclusiv facilități de stocare a apei la nivel de fermă, cu condiția ca, în cazul granturilor, acestea să reprezinte o componentă secundară într-un proiect de investiții la nivel de fermă;

Investiții în producerea și utilizarea energiei din surse regenerabile, cu excepția biomasei, (solară, eoliană, cea produsă cu ajutorul pompelor de căldură, geotermală) în cadrul fermei, ca și componentă secundară în cadrul unui proiect de investiții, iar energia obținută va fi destinată exclusiv consumului propriu;

Investiții în instalații pentru producerea de energie electrică și/sau termică, prin utilizarea biomasei (din deșeuri/produse secundare rezultate din activitatea agricolă și/ sau forestieră atât din ferma proprie cât și din afara fermei), ca și componentă secundară în cadrul unui proiect de investiții, iar energia obținută va fi destinată exclusiv consumului propriu;

Investiții necorporale: achiziționarea sau dezvoltarea de software și achiziționarea de brevete, licențe, drepturi de autor, mărci în conformitate cu la art 45 (2) (d) din Reg. 1305/2013.

Beneficiari:

fermieri, cu excepția persoanelor fizice neautorizate ;

cooperative (cooperativele agricole și societățile cooperative agricole), grupuri de producători, constituite în baza legislației naționale în vigoare care deservește interesele membrilor;

Rata sprijinului:

I. Pt fermele vegetale cu dim. economică până la 500.000 SO și fermele zootehnice având dim. economică până la 1 mil SO:

Rata *sprijinului public nerambursabil* va fi de **50%** din totalul cheltuielilor eligibile și nu va depăși:

pentru achiziții simple – max 500.000 €, respectiv 100.000 € pt **fermele mici**

pentru construcții montaj – max 1 mil € pt sectorul vegetal, respectiv 200.000 € pt **fermele mici** din sectorul vegetal și max 1,5 mil € pt legume în sere și sectorul zootehnic și 300.000 € pt **fermele mici** din sectorul zootehnic

pentru crearea de lanțuri alimentare integrate la nivelul exploatației agricole - max 2 mil € și 400.000 € pt. fermele mici.

Intensitatea se va majora cu 20 % suplimentare, dar rata sprijinului combinat nu poate depăși **90%** pentru fermele mici și medii (cu dim. până la 250.000 SO) și **70%** pentru fermele având între 250.000 - 500.000 SO **pentru sectorul vegetal și între 250.000 și 1.000.000 SO pentru sectorul zootehnic**, în cazul:

Investițiilor realizate de tineri fermieri, cu vârsta până la 40 de ani, inclusiv, la data depunerii cererii de finanțare (așa cum sunt definiți la art. 2 al R 1305/2013 sau cei care s-au stabilit în cei 5 ani anteriori solicitării sprijinului, conform anexei II a R 1305

Proiectelor integrate

Operațiunilor sprijinite prin PEI (Program European de Inovare)

Investițiilor legate de operațiunile prevăzute la art. 28 și art. 29 din R nr. 1305/2013

Investiții în zone care se confruntă cu constrângeri naturale și cu alte constrângeri specifice, menționate la art. 32 R nr. 1305/2013.

În cazul combinării IF cu grant, va fi respectată rata maximă a intensității sprijinului aplicabilă

proiectului/beneficiarului în cauză conform PNDR prin deducerea echivalentului subvenție brută (ESB) aferent creditului din valoarea grantului.

II. Pt fermele vegetale cu dim. economică peste 500.000 SO și fermele zootehnice având dim. economică peste 1 mil SO:

Rata **sprijinului public nerambursabil** va fi de **30%** și nu va depăși:

pentru achiziții simple – max 500.000 €

pentru construcții montaj – max 1 mil € pentru sectorul vegetal, respectiv max 1,5 mil € pentru legume în spații protejate (sere) și sectorul zootehnic

pentru crearea de lanțuri alimentare integrate la nivel de exploatație agricolă - max 2 mil €

Intensitatea se va majora cu 20 % suplimentare, dar rata sprijinului combinat nu poate depăși **50%** în cazul:

Proiectelor integrate

Operațiunilor sprijinite prin PEI (Program European Inovare)

Investițiilor în zone care se confruntă cu constrângeri naturale și cu alte constrângeri specifice, menționate la art. 32 R 1305/2013

În cazul combinării IF cu grant, nu va fi necesară deducerea grantului cu ESB cu condiția respectării ratei maxime a intensității sprijinului permise conform R 1305 pentru tipul de proiect/ beneficiar vizat.

III. Pentru cooperative și grupuri de producători – 50% intensitate sprijin fără a depăși max 2 mil € indiferent de tipul investiției;

Intensitatea se va putea majora cu 20 %, dar rata sprijinului combinat nu poate depăși **90%**, în cazul:

Investițiilor colective și proiectelor integrate

Operațiunilor sprijinite prin PEI

Investițiilor legate de operațiunile prevăzute la art 28 și art 29 din R 1305/2013

Investiții în zone care se confruntă cu constrângeri naturale și cu alte constrângeri specifice, menționate la art 32 R 1305/2013

În cazul combinării IF cu grant, va fi respectată rata maximă a intensității sprijinului aplicabilă

proiectului/beneficiarului în cauză conform PNDR prin deducerea ESB aferent creditului din valoarea grantului.

În cazul proiectelor care includ activități de procesare și/sau marketing la nivelul fermei, rata sprijinului aplicabilă întregului proiect este cea specifică sM 4.1 conform Anexei II la R. 1305/2013 cu condiția ca investiția să vizeze propriile produse agricole. Această prevedere se aplică și cooperativelor agricole și GP (Grupurilor de Producători) care realizează astfel de investiții pentru membrii săi fermieri iar investiția este amplasată în cadrul exploatației unuia/unora dintre membri.

În situația în care nu sunt îndeplinite condițiile de mai sus, investiția în procesare și/sau marketing va respecta prevederile aferente sM 4.2.

Pentru plantațiile de **struguri de masă**, pentru întreaga valoare eligibilă a proiectului se vor respecta plafoanele maxime și intensitățile sprijinului mai sus menționate. Contribuția privată a beneficiarului poate fi reprezentată de contribuția în natură sub forma lucrărilor în regie proprie, care vor fi evaluate, pe baza costurilor standard pentru lucrări, detaliate în tabelul cu valori pentru costuri standard și contribuție în natură.

Sprijin exclusiv prin intermediul IF:

ESB al creditului acordat prin IF va respecta rata standard a sprijinului public în cadrul submăsurii, respectiv 50% din totalul cheltuielilor eligibile.”⁴⁵

Submăsura 4.1.a-Investiții în exploatații pomicole

Scopul măsurii:

”Scopul investițiilor sprijinite în cadrul acestei sub-măsuri este creșterea competitivității exploatațiilor pomicole prin dotarea cu utilaje și echipamente, înființarea, modernizarea și/sau extinderea unităților de procesare, înființarea de plantații pomicole, reconversia plantațiilor existente și creșterea suprafețelor ocupate de pepinierele pomicole. Exploatațiile vizate pentru acordarea de granturi prin sub-măsura 4.1a au o dimensiune economică minimă de 4.000 € SO în cazul reconversiei și înființării plantațiilor pomicole și o dimensiune minimă a suprafețelor pomicole deținute/utilizate de 4000 € SO în cazul achizițiilor simple”⁴⁶

Acțiuni eligibile:

Investiții în înființarea și modernizarea fermelor pomicole, inclusiv în înființarea și reconversia plantațiilor pomicole și modernizarea parcului de mașini și utilaje agricole.

Investiții în înființarea și modernizarea pepinierelelor pomicole, inclusiv în creșterea suprafețelor ocupate de material săditor.

Înființarea și modernizarea unităților de procesare la nivelul fermelor și investiții în vederea comercializării (precum magazinele la poarta fermei sau rulotele alimentare prin care vor fi comercializate exclusiv propriile produse agricole), doar ca o componentă secundară a proiectului.

Investiții în producerea și utilizarea energiei din surse regenerabile, cu excepția biomasei (solară, eoliană, cea produsă cu ajutorul pompelor de căldură, geotermală) în cadrul fermei, ca și componentă secundară în cadrul unui proiect de investiții, iar energia obținută va fi destinată exclusiv consumului propriu;

Investiții în instalații pentru producerea de energie electrică și/sau termică, prin utilizarea biomasei (din deșeuri/produse secundare rezultate din activitatea agricolă și/sau forestieră, atât din ferma proprie cât și din afara fermei), ca și componentă secundară în cadrul unui proiect de investiții, iar energia obținută va fi destinată exclusiv consumului propriu;

Înființarea și/sau modernizarea căilor de acces în cadrul fermei, inclusiv utilități și racordări;

⁴⁵ PNDR-pag.319,335,338-340

⁴⁶ PNDR-pag.346

Investiții în scopul îndeplinirii standardelor comunitare în cazul tinerilor fermieri în conformitate cu art 17 (5) al Reg. 1305/2013 în care sprijinul poate fi acordat pe o perioadă maximă de 24 luni de la momentul instalării.

Investiții necorporale: achiziționarea sau dezvoltarea de software și achiziționarea de brevete, licențe, drepturi de autor, mărci în conformitate cu la art 45 (2) (d) din Reg. 1305/2013.”⁴⁷

Beneficiari:

”Fermieri, cu excepția persoanelor fizice neautorizate;

Grupuri de producători și cooperative (societăților cooperative agricole și cooperativelor agricole), constituite în baza legislației naționale în vigoare (prezentată în secțiunea Trimiteri la alte acte legislative), care activează în sectorul pomicol, cu condiția ca investițiile realizate să deservească interesele propriilor membri.

Tip de sprijin:

Ferme mici

Intensitatea este de **50% din totalul cheltuielilor eligibile**, fără a depăși:

o 100000 € pentru achiziții simple

o 300000 € pentru investiții în activitatea de producție

o 450000 € pentru investiții care conduc la un lanț alimentar integrat, la nivelul exploatației agricole.”⁴⁸

Mai există și tip de sprijin pentru ferme medii, ferme mari, forme asociative, se pot vedea în PNDR.

Submăsura 4.2-Sprijin pentru investiții în procesarea/ marketingul produselor agricole

Scopul măsurii:

”Sprijinul prin această sub-măsură se acordă întreprinderilor care realizează investiții corporale și necorporale pentru procesarea și marketingul produselor agricole.

Activități eligibile:

Sprijinul va fi acordat pentru:

Investiții în active corporale din sectorul de procesare a produselor agro-alimentare pentru:

Înființarea, extinderea și/sau modernizarea și dotarea unităților de procesare, inclusiv investiții privind marketingul produselor (ex. etichetare, ambalare);

Înființarea, extinderea și/sau modernizarea de rețelele locale de colectare, recepție, depozitare, condiționare, sortare și capacități de ambalare;

Îmbunătățirea controlului intern al calității și conformarea cu noile standarde impuse de legislația europeană pentru prelucrarea și comercializarea produselor agro-alimentare;

Producerea și utilizarea energiei din surse regenerabile (solară, eoliană, geotermală), a energiei produsă cu ajutorul pompelor de căldură, în cadrul unității procesatoare exclusiv pentru consumul propriu și investiții pentru îmbunătățirea eficienței energetice, ca și operațiuni din cadrul unui proiect mai mare de investiții;

Investiții în active necorporale pentru:

Organizarea și implementarea sistemelor de management a calității și de siguranță alimentară, dacă sunt în legătură cu investițiile corporale ale proiectului;

⁴⁷ PNDR-pag.346,347

⁴⁸ PNDR-pag.351

- Achiziționarea de tehnologii (know-how), patente și licențe pentru pregătirea implementării proiectului;
- Achiziționarea de software, identificat ca necesar în documentația tehnico-economică a proiectului.

Rata sprijinului:

Rata sprijinului public nerambursabil va fi de **50% din totalul cheltuielilor eligibile** pentru IMM-uri și grupuri de producători/cooperative și **40%** pentru alte întreprinderi și nu va depăși:

- 1.000.000 Euro/proiect** pentru IMM în cazul proiectelor care nu presupun investiții care conduc la un lanț alimentar integrat;
- 1.500.000 Euro/proiect** pentru alte întreprinderi pentru proiectele care nu presupun investiții care conduc la un lanț alimentar integrat;
- 2.500.000 Euro/proiect** pentru investițiile care conduc la un lanț alimentar integrat (indiferent de tipul de solicitant), precum și pentru forme asociative (cooperative și grupuri de producători) în cazul proiectelor care nu presupun investiții care conduc la un lanț alimentar integrat.⁴⁹

Submăsura 4.2 a:- Investiții în procesarea/marketingul produselor din sectorul pomicol.

Scopul submăsurii:

”În cadrul acestei sub-măsuri sprijinul se acordă întreprinderilor pentru investiții corporale și necorporale pentru procesarea fructelor și marketingul produselor din fructe pentru:

- modernizarea și crearea de unități de procesare și comercializare;
- introducerea de noi tehnologii pentru dezvoltarea de noi produse și procese tehnologice;
- creșterea valorii adăugate a produselor din sectorul pomicol;
- îmbunătățirea controlului intern al calității;
- creșterea numărului de locuri de muncă;
- scăderea consumului de energie și a emisiilor de GES.

Activități eligibile:

Investiții în active corporale din sectorul de procesare a produselor provenite din sectorul pomicol pentru:

- înființarea, extinderea și/sau modernizarea unităților ce procesează materie primă provenită din sectorul pomicol menționată în Anexa I de la TFUE ;
- înființarea, extinderea și/sau modernizarea de rețelele locale de colectare, recepție, depozitare, condiționare, sortare și ambalare;
- producerea și utilizarea energiei din surse regenerabile în unitatea proprie;
- acțiuni de marketing;

Investiții în active necorporale pentru:

- organizarea și implementarea sistemelor de management a calității și de siguranță alimentară, dacă sunt în legătură cu investițiile corporale ale proiectului;
- achiziționarea de tehnologii (know-how), patente și licențe pentru pregătirea implementării proiectului;
- achiziționarea de software, identificat ca necesar în documentația tehnico-economică a proiectului.

Beneficiari:

⁴⁹ PNDR-pag.: 361,362, 365

- Întreprinderi, definite conform legislației naționale în vigoare;
- Grupurile de producători și cooperativele, definite conform legislației naționale în vigoare, cu condiția ca investițiile realizate să deservească interesele propriilor membri.

Rata sprijinului:

Întreprinderi micro și mici

Intensitatea sprijinului este de **50% din totalul cheltuielilor eligibile**, fără a depăși:

- 600000 euro pentru proiectele care nu presupun investiții care conduc la un lanț alimentar integrat;
- 900000 euro pentru investițiile care conduc la un lanț alimentar integrat;

Intensitatea sprijinului nerambursabil se va putea majora, cu 20 %, în următorul caz:

- Operațiuni sprijinite în cadrul PEI (Program European de Inovare).

Producerea de băuturi alcoolice

Investițiile legate de producerea de băuturi alcoolice vor fi sprijinite doar în cazurile microîntreprinderilor și formelor asociative (grupuri de producători și cooperative), iar sprijinul va fi limitat astfel:

Intensitatea sprijinului este de 50% din totalul cheltuielilor eligibile și nu va depăși:

- 200.000 de euro pentru microîntreprinderi;
- 300.000 de euro pentru formele asociative (grupuri de producători și cooperative).

Intensitatea sprijinului nerambursabil se va putea majora, cu 20 de puncte procentuale, în următorul caz:

- Operațiuni sprijinite în cadrul PEI⁵⁰.

Obs: Există susțineri financiare ale PNDR-ului și pentru Întreprinderi medii și Întreprinderi mari (vezi măsura 4.2 a în continuare din PNDR).

Submăsura 4.3- Investiții pentru dezvoltarea, modernizarea sau adaptarea infrastructurii agricole și silvice.

Scopul măsurii:

”Sprijinul prin această sub-măsură se acordă pentru:

Sectorul Agricol:

- Înființare, extindere și modernizare a infrastructurii agricole de acces către ferme;

Sectorul Silvic:

- Înființare, extindere și modernizare a căilor de acces în cadrul fondului forestier;

Sectorul Irigații:

- Modernizarea infrastructurii existente de irigații.

Sprijinul va fi acordat pentru:

Investiții în active corporale pentru:

- Construcția, extinderea și/sau modernizarea drumurilor de acces agricole către ferme (căi de acces din afara exploatațiilor agricole);
- Construcția, extinderea și/sau modernizarea drumurilor forestiere;
- Modernizarea infrastructurii secundare de irigații, clădirilor aferente stațiilor de pompare/repompare/ punere sub presiune și/sau racordarea la utilități, inclusiv construcția/modernizarea bazinelor de colectare și stocare a apei de irigat.

Investiții în active necorporale:

Costurile generale ocazionate de cheltuielile cu construcția sau renovarea de bunuri imobile și achiziționarea sau cumpărarea prin leasing de mașini și echipamente noi, în limita valorii pe piață a activului precum onorariile pentru arhitecți, ingineri și consultanți, onorariile pentru

⁵⁰ PNDR-pag.:368,370, 372,373

consiliere privind durabilitatea economică și de mediu, inclusiv studiile de fezabilitate, vor fi realizate în limita a 10% din totalul cheltuielilor eligibile pentru proiectele care prevăd și construcții - montaj, și în limita a 5% pentru proiectele care prevăd simpla achiziție.

Beneficiari:

Sector Agricol:

Unități administrativ teritoriale și/sau asociații ale acestora constituite conform legislației naționale în vigoare.

Sector Silvic:

Persoane juridice de drept privat/alte forme de organizare proprietari de pădure și/sau asociațiile acestora conform legislației în vigoare;

Unități administrativ teritoriale și/sau asociații ale acestora, proprietari de pădure, conform legislației în vigoare;

Administratorul fondului forestier proprietate publică a statului conform legislației în vigoare.

Sector Irigații:

Organizații/federații ale utilizatorilor de apă înființate în conformitate cu legislația în vigoare, constituite din proprietari/utilizatori de terenuri agricole.

Rata sprijinului:

Rata sprijinului public nerambursabil va fi de **100% din totalul cheltuielilor eligibile**, și nu va depăși:

1.000.000 Euro/proiect pentru sistemele de irigații aferente stațiilor de punere sub presiune și drumurile agricole de acces;

1.500.000 Euro/proiect pentru amenajarea sistemelor de irigații aferente stațiilor de pompare și repompare precum și drumurilor forestiere.

În cazul investițiilor necesare dezvoltării, modernizării sau adaptării infrastructurii silvice sprijinite prin schema de ajutor de stat, intensitatea sprijinului nerambursabil va respecta prevederile Regulamentului (UE) nr. 702/2014 de declarare a anumitor categorii de ajutoare în sectoarele agricol și forestier și în zonele rurale ca fiind compatibile cu Piața internă, în aplicarea art. 107 și 108 din TFUE⁵¹.

OBS: vă rugăm citiți PNDR, pentru a vedea condițiile de acordare sprijin pe această submăsură.

8.1.3. Măsura M6:- Dezvoltarea fermelor și a întreprinderilor

Această măsură cuprinde alte cinci submăsuri:

- Sprijin pentru instalarea tinerilor fermieri, sM6.1,
- Sprijin pentru înființarea de activități neagricole în zonele rurale, sM.6.2,
- Sprijin pentru dezvoltarea fermelor mici, sM6.3,
- Investiții în crearea și dezvoltarea de activități neagricole, sM6.4,
- Schema pentru micii fermieri, sM6.5.

Submăsura 6.1- Ajutor la înființarea de societăți pentru tinerii fermieri

Scopul submăsurii:

”În cadrul acestei sub-măsuri se va sprijini instalarea pentru prima dată a tinerilor fermieri, ca șefi/manageri ai unei exploatații agricole. Un tânăr trebuie să îndeplinească condițiile:

⁵¹ PNDR-pag.:376,377,381

- Înregistrarea tânărului fermier ca micro-întreprindere/întreprindere mică cu maximum 24 de luni înaintea depunerii cererii de finanțare (între timp, fermierul pregătește planul de afaceri, organizează activitățile administrative, achiziționarea bunurilor pentru noua întreprindere, etc.); Acest pas trebuie să fie încheiat înaintea depunerii cererii de finanțare pentru această sub-măsură;

- Depunerea formularului de cerere de finanțare împreună cu planul de afaceri (documentele justificative legate de baza materială cu activele deținute la momentul depunerii cererii de finanțare);

- Instalarea tânărului fermier este considerată finalizată la momentul implementării corecte a planului de afaceri.

Prin urmare, este necesar să se stabilească un nivel de sprijin optim pentru a încuraja tinerii să acceseze această submăsură, ținând cont și de costurile foarte ridicate pentru crearea unei întreprinderi agricole viabile de minimum 12.000 € SO.

Această sub-măsură vizează încurajarea familiilor tinere din mediul rural de a se stabili în mediul rural ceea ce va crea un efect pozitiv asupra economiei naționale în general.

Activități eligibile:

Solicitantul trebuie să se încadreze în categoria microîntreprinderilor și întreprinderilor mici;

- Solicitantul deține o exploatație agricolă cu dimensiunea economică cuprinsă între 12.000 și 50.000 S.O. (valoare producție standard);

- Solicitantul prezintă un plan de afaceri;

- Solicitantul deține competențe și aptitudini profesionale, îndeplinind cel puțin una dintre următoarele condiții:

- studii medii/superioare în domeniul agricol/veterinar/economie agrară;

- cunoștințe în domeniul agricol dobândite prin participarea la programe de instruire sau

- angajamentul de a dobândi competențele profesionale adecvate într-o perioadă de grație de maximum 36 de luni de la data adoptării deciziei individuale de acordare a ajutorului;

În cazul sectorului pomicol, vor fi luate în considerare pentru sprijin doar speciile eligibile și suprafețele incluse în Anexa din Cadrul Național de Implementare aferentă STP. Nu se supun zonării din anexa aferentă STP culturile în sere și solarii și pepinierele. Implementarea planului de afaceri trebuie să înceapă în termen de cel mult nouă luni de la data deciziei de acordare a sprijinului;

Solicitantul se angajează să devină fermier activ în termen de maximum 18 luni de la data instalării;

Înaintea solicitării celei de-a doua tranșe de plată, solicitantul face dovada creșterii performanțelor economice ale exploatației, prin comercializarea producției proprii în procent de minimum 20 % din valoarea primei tranșe de plată (cerința va fi verificată în momentul finalizării implementării planului de afaceri);

- În cazul în care exploatația agricolă vizează creșterea animalelor, planul de afaceri va prevedea în mod obligatoriu amenajări de gestionare a gunoiului de grajd, conform normelor de mediu (cerința va fi verificată în momentul finalizării implementării planului de afaceri).

- Solicitantul nu va reduce dimensiunea economică prevăzută la depunerea cererii de finanțare a exploatației agricole pe durata de execuție a contractului cu mai mult de 15%. Prin excepție, în cazul pepinierele marja de fluctuație de maximum 15% a dimensiunii economice poate fi mai mare. Cu toate acestea, dimensiunea economică a exploatației agricole nu va scădea, în nicio situație, sub pragul minim de 12.000 SO stabilit prin condițiile de eligibilitate.

Rata de sprijin:

Sprijinul public nerambursabil se acordă pentru o perioadă de maxim trei/cinci* ani și este de:

50.000 de euro pentru exploatațiile între **30.000 € SO și 50.000 € SO**;

40.000 de euro pentru exploatațiile între **12.000 € SO și 29.999 SO**.

Sprijinul pentru instalarea tinerilor fermieri se va acorda sub formă de primă în două tranșe, astfel:

75% din cuantumul sprijinului la semnarea deciziei de finanțare;

25% din cuantumul sprijinului se va acorda în funcție de implementarea corectă a planului de afaceri, fără a depăși trei/cinci* ani de la semnarea deciziei de finanțare.

Implementarea planului de afaceri, inclusiv ultima plată, cât și verificarea finală nu vor depăși 5 ani de la decizia de acordare a sprijinului.

Acordarea sprijinului va fi proporțională cu gradul de îndeplinire a planului de afaceri”⁵².

Submăsura 6.2 -Sprijin pentru înființarea de activități neagricole în zone rurale.

Scopul submăsurii:

”În cadrul acestei sub-măsuri se va acorda sprijin pentru facilitarea diversificării prin înființarea și dezvoltarea de microîntreprinderi și întreprinderi mici în sectorul non-agricol din zonele rurale, în vederea unei dezvoltări economice durabile, creării de locuri de muncă și reducerii sărăciei în spațiul rural. Sprijinul va viza **crearea de noi activități non-agricole**, în special, pentru fermierii de mici dimensiuni sau membrii familiilor lor și în general, pentru micii întreprinzători din mediul rural, acordându-și prioritate sectoarelor cu potențial ridicat de dezvoltare.

Activități eligibile:

- Activități de producție (ex: fabricarea produselor textile, îmbrăcăminte, articole de marochinărie, articole de hârtie și carton; fabricarea produselor chimice, farmaceutice;
- Activități de prelucrare a produselor lemnoase;
- Industrie metalurgică, fabricare construcții metalice, mașini, utilaje și echipamente; fabricare produse electrice, electronice, producție de combustibil din biomasă -ex.: fabricare de peleți) în vederea comercializării, producerea și utilizarea energiei din surse regenerabile pentru desfășurarea propriei activități, ca parte integrantă a proiectului etc.;
- Activități meșteșugărești (ex: activități de artizanat și alte activități tradiționale non-agricole (ex: olărit, brodat, prelucrarea manuală a fierului, lânii, lemnului, pielii etc.);
- Activități turistice (ex: servicii agroturistice de cazare, servicii turistice de agrement și alimentație publică);
- Servicii (ex: medicale, sociale, sanitar-veterinare; reparații mașini, unelte, obiecte casnice; consultanță, contabilitate, juridice, audit; servicii în tehnologia informației și servicii informatice; servicii tehnice, administrative, alte servicii destinate populației din spațiul rural, etc.).

Beneficiari:

Fermieri sau membrii unei gospodării agricole, care își diversifică activitatea prin înființarea unei activități non-agricole în spațiul rural pentru prima dată. Persoanele fizice neautorizate nu sunt eligibile;

Micro-întreprinderi și întreprinderi mici existente din spațiul rural, care își propun activități non-agricole, pe care pe care nu le-au mai efectuat până la data aplicării pentru sprijin;

Micro-întreprinderi și întreprinderi mici noi, înființate în anul depunerii aplicației de finanțare sau cu o vechime de maxim 3 ani fiscali, care nu au desfășurat activități până în momentul depunerii acesteia (start ups).

⁵² PNDR-pag.: 391-394

Rata de sprijin:

Cuantumul sprijinului este de **50.000 de euro/proiect**, cu posibilitatea majorării sprijinului la valoarea de 70.000 de euro/proiect în cazul activităților de producție, servicii medicale, sanitar-veterinare și de agroturism.

Proiectele selectate care primesc cuantumul sprijinului nerambursabil de **50.000 de euro/proiect** vor reprezenta cea mai mare pondere a proiectelor. Autoritatea de Management va monitoriza respectarea acestui principiu după încheierea fiecărei secțiuni anuale de contractare. În cazul în care după doi ani acest principiu nu este respectat, lista activităților sau intensitatea sprijinului vor fi reanalizate.

Sprijinul pentru înființarea de activități non agricole în zone rurale se va acorda, sub formă de primă, în două tranșe astfel:

- 70% din cuantumul sprijinului la semnarea deciziei de finanțare;
- 30% din cuantumul sprijinului se va acorda în funcție de implementarea corectă a planului de afaceri, fără a depăși cinci ani de la semnarea deciziei de finanțare.

Perioada de implementare a Planului de Afaceri este de maximum 5 ani și include controlul implementării corecte precum și plata ultimei tranșe.

Acordarea sprijinului va fi proporțională cu gradul de îndeplinire a planului de afaceri”⁵³.

Submăsura 6.3 -Sprijin pentru dezvoltarea fermelor mici.**Scopul submăsurii:**

”Sprijinul acordat pentru fermele mici existente este un instrument menit să determine, în principal, transformarea structurală și deschiderea spre piață a fermelor mici cu potențial de a deveni întreprinderi agricole viabile, precum și de a crește capacitatea de a identifica noi oportunități de valorificare a producției acestora.

Scopul acestei sub-măsuri este:

- Îmbunătățirea managementului exploatației agricole;
 - Creșterea orientării către piață și a veniturilor exploatațiilor agricole de mici dimensiuni.
- Fermele mici sunt definite ca fiind exploatații agricole cu o dimensiune economică între 4.000 –11.999 € SO.

Condiții de eligibilitate:

Solicitantul trebuie să se încadreze în categoria microîntreprinderilor și întreprinderilor mici;

- Solicitantul deține o exploatație agricolă cu dimensiunea economică cuprinsă între 4.000 - 11.999 € SO (valoarea producției standard);
- Exploatația agricolă este înregistrată, conform prevederilor legislative naționale, cu cel puțin 24 de luni înainte de solicitarea sprijinului;
- Solicitantul prezintă un plan de afaceri;
- Solicitantul nu a beneficiat de sprijin anterior prin această sub-măsură din PNDR 2014-2020;
- O exploatație agricolă nu poate primi sprijin decât o singură dată în cadrul acestei sub-măsuri prin PNDR 2014-2020, în sensul că exploatația nu poate fi transferată între doi sau mai mulți fermieri, beneficiari ai sprijinului prin această sub-măsură;
- În cazul sectorului pomicol, vor fi luate în considerare pentru sprijin doar speciile eligibile și suprafețele incluse în Anexa din Cadrul Național de Implementare aferentă STP. Nu se supun zonării din anexa aferentă STP, culturile în sere și solarii și pepinierele.

⁵³ PNDR-pag.:397,398,401

- Implementarea planului de afaceri trebuie să înceapă în termen de cel mult nouă luni de la data deciziei de acordare a sprijinului;

Alte angajamente

- Înaintea solicitării celei de-a doua tranșă de plată, solicitantul face dovada creșterii performanțelor economice ale exploatației, prin comercializarea producției proprii în procent de minimum 20% din valoarea primei tranșe de plată (cerința va fi verificată în momentul finalizării implementării planului de afaceri);

- În cazul în care exploatația agricolă vizează creșterea animalelor, planul de afaceri va prevedea obligatoriu platforme de gestionare a gunoiului de grajd, conform normelor de mediu (cerința va fi verificată în momentul finalizării implementării planului de afaceri).

- Solicitantul nu va reduce dimensiunea economică prevăzută la depunerea cererii de finanțare a exploatației agricole pe durata de execuție a contractului cu mai mult de 15%. Prin excepție, în cazul pepinierelor marja de fluctuație de maximum 15% a dimensiunii economice poate fi mai mare. Cu toate acestea, dimensiunea economică a exploatației agricole nu va scădea, în nicio situație, sub pragul minim de 4.000 SO stabilit prin condițiile de eligibilitate.

Rata de sprijin:

Sprijinul se acordă pentru ferma mică, cu scopul de a facilita dezvoltarea fermelor mici pe baza planului de afaceri (PA). Toate cheltuielile propuse în PA, inclusiv capitalul de lucru și activitățile relevante pentru implementarea corectă a **PA aprobat**, pot fi eligibile, indiferent de natura acestora.

Sprijinul public nerambursabil se acordă pentru o perioadă de maximum **trei/cinci*** ani.

Sprijinul public nerambursabil este de **15.000 de euro** pentru o exploatație agricolă.

Sprijinul pentru dezvoltarea fermelor mici se va acorda sub formă de primă în două tranșe, astfel:

- 75% din cuantumul sprijinului la semnarea deciziei de finanțare;

- 25% din cuantumul sprijinului se va acorda în funcție de implementarea corectă a planului de afaceri, fără a depăși **trei/cinci*** ani de la semnarea deciziei de finanțare.

Implementarea planului de afaceri inclusiv ultima plată cât și verificarea finală nu vor depăși 5 ani de la decizia de acordare a sprijinului. **Perioada de cinci ani se aplică doar pentru sectorul pomicol.*

Acordarea sprijinului va fi proporțională cu gradul de îndeplinire a planului de afaceri.

Pentru zona montană, în cadrul sesiunilor de depunere a cererilor de finanțare pentru această sub-măsură, va fi prevăzută o alocare distinctă care va fi comunicată beneficiarilor odată cu publicarea anunțului de lansare a sesiunii”⁵⁴.

Submăsura 6.4 - Sprijin pentru investiții în creare și dezvoltare de activități neagricole.

Scopul submăsurii:

” În cadrul acestei sub-măsuri se acordă sprijin pentru investiții microîntreprinderilor și întreprinderilor mici din mediul rural care creează sau dezvoltă activități non-agricole în zonele rurale. Scopul sprijinului acordat prin această sub-măsură este de a stimula mediul de afaceri din mediul rural, contribuind astfel la creșterea numărului de activități non-agricole desfășurate în zonele rurale, precum și la dezvoltarea activităților non-agricole existente, care să conducă la crearea de locuri de muncă, creșterea veniturilor populației rurale și reducerea diferențelor dintre mediul rural și urban, acordându-se prioritate sectoarelor cu potențial ridicat de dezvoltare.

⁵⁴ PNDR-pag. 402-404

Activități eligibile:

Investiții pentru producerea și comercializarea produselor non-agricole, cum ar fi:

- fabricarea produselor textile, îmbrăcăminte, articole de marochinărie, articole de hârtie și carton;
- fabricarea produselor chimice, farmaceutice;
- activități de prelucrare a produselor lemnoase;
- industrie metalurgică, fabricare construcții metalice, mașini, utilaje și echipamente;
- fabricare produse electrice, electronice,
- producerea de produse electrice, electronice, și metalice, mașini, utilaje și echipamente, producția de carton etc;

Investiții pentru activități meșteșugărești, cum ar fi:

- Activități de artizanat și alte activități tradiționale non-agricole (olărit, brodat, prelucrarea manuală a fierului, lânii, lemnului, pielii etc.)

Investiții legate de furnizarea de servicii, cum ar fi:

- Servicii medicale, sociale, sanitar-veterinare;
Servicii de reparații mașini, unelte, obiecte casnice;
- Servicii de consultanță, contabilitate, juridice, audit;
- Activități de servicii în tehnologia informației și servicii informatice;
- Servicii tehnice, administrative, etc;

Investiții pentru infrastructură în unitățile de primire turistică de tip agro-turistic, proiecte de activități de agrement;

Investiții pentru producția de combustibil din biomasă (ex.: fabricare de peleți și brichete) în vederea comercializării.

Beneficiari:

- micro-întreprinderi și întreprinderi non-agricole mici existente și nou înființate din spațiul rural;
- fermieri sau membrii unor gospodării agricole care își diversifică activitatea de bază agricolă prin dezvoltarea unei activități non-agricole în zona rurală în cadrul întreprinderii deja existente încadrabile în microîntreprinderi și întreprinderi mici, cu excepția persoanelor fizice neautorizate.

Rata sprijinului:

Sprijinul public nerambursabil va respecta prevederile R 1407/2013 cu privire la sprijinul de minimis și nu va depăși **200.000 de euro/beneficiar** pe 3 ani fiscali.

Intensitatea sprijinului public nerambursabil este de 70%.

Intensitatea sprijinului public **nerambursabil poate fi de 90%**, în următoarele cazuri:

- pentru solicitanții care desfășoară activități de producție, servicii medicale, sanitar-veterinare și agroturism;
- pentru fermierii care își diversifică activitatea de bază agricolă prin dezvoltarea unor activități non-agricole.

Proiectele selectate care primesc intensitatea sprijinului nerambursabil de 70% vor reprezenta cea mai mare pondere a proiectelor. Autoritatea de Management va monitoriza respectarea acestui principiu după încheierea fiecărei sesiuni anuale de contractare. În cazul în care după doi ani acest principiu nu este respectat, lista activităților sau intensitatea sprijinului vor fi reanalizate⁵⁵.

⁵⁵ PNDR-pag.:407,408

Submăsura 6.5- Schema pentru micii fermieri.

Scopul submăsurii:

”Sub-măsura asigură sprijin micilor fermieri care au participat la schema pentru micii fermieri din cadrul Pilonului 1 cel puțin un an și care se angajează să transfere definitiv către alt fermier întreaga lor exploatație și drepturile de plată corespunzătoare. Conform datelor APIA din 2011, o estimare a potențialilor beneficiari pentru Schema Simplificată pentru Micii Fermieri pe Pilonul I, atingea 840.000 fermieri.

Aceasta submăsură are în vedere ca, în plus față de transferurile privind drepturile de proprietate, cedarea terenurilor în mod voluntar de către unii fermieri în favoarea altor fermieri să poată fi realizată și prin cedarea pe termen lung a dreptului de folosință (ex. arendă), în scopul facilitării comasării terenurilor/exploatațiilor și, prin urmare, alături de alte măsuri, a restructurării fermelor.

Condiții de eligibilitate:

- Solicitantul a aplicat cel puțin un an schema pentru micii fermieri din Pilonul I
- Solicitantul trebuie să dețină în proprietate exploatația ce urmează a fi transferată;
- Solicitantul se angajează să transfere definitiv* către alt fermier întreaga sa exploatație și drepturile de plată corespunzătoare;
- Contractul de transfer definitiv al terenului, nu poate fi reziliat de nici una din părți, mai devreme de durata minimă de 20 de ani.

Beneficiari:

Fermieri ale căror exploatații îndeplinesc condițiile definiției fermei mici în cadrul schemei simplificate din Pilonul 1 și au aplicat cel puțin un an această schemă, conform Titlului V din R (UE) nr. 1307/2013.

Rata de sprijin:

Intensitatea sprijinului reprezintă 120% din suma anuală calculată a sprijinului pe care beneficiarul este eligibil să o primească în cadrul în cadrul schemei simplificate din Pilonul 1 conform Titlului V din R (UE) nr. 1307/2013”⁵⁶.

8.1.4. M 07 - Servicii de bază și reînnoirea satelor în zonele rurale

Scopul măsurii:

- dezvoltarea infrastructurii de bază și a serviciilor în zonele rurale;
- crearea de locuri de muncă în mediul rural;
- conservarea moștenirii rurale și a tradițiilor locale;
- reducerea gradului de sărăcie și a riscului de excluziune socială.

Măsura M 07 are două submăsuri:

- Submăsura 7.2-** Investiții în crearea și modernizarea infrastructurii de bază la scară mică în mediul rural, sM7.2;
- Submăsura 7.6-** Investiții asociate cu protejarea patrimoniului cultural în mediul rural, sM7.6.

⁵⁶ PNDR-pag.:413,414

Submăsura: 7.2 Investiții în crearea și modernizarea infrastructurii de bază la scară mică.

Scopul măsurii:

”Sprijin pentru investiții în crearea, îmbunătățirea și extinderea tuturor tipurilor de infrastructuri la scară mică, inclusiv investiții în domeniul energiei din surse regenerabile și a sistemelor de economisire a energiei. În cadrul acestei submăsuri vor fi sprijinite investiții pentru îmbunătățirea infrastructurii de bază la scară mică în vederea unei dezvoltări economice durabile și a reducerii sărăciei în spațiul rural. Scopul sprijinului acordat prin măsură este pentru creșterea numărului de locuitori din zonele rurale care beneficiază de infrastructură de bază îmbunătățită.

Activități eligibile:

a) Investiții în active corporale:

Infrastructură rutieră de interes local și infrastructură de apă/apă uzată:

- construcția, extinderea și/sau modernizarea rețelei publice de apă;
- construcția, extinderea și/sau modernizarea rețelei publice de apă uzată;
- construcția, extinderea și/sau modernizarea rețelei de drumuri de interes local.

Infrastructură educațională:

- înființarea și modernizarea (inclusiv dotarea) grădinițelor, numai a celor din afara incintei școlilor din mediul rural;
- extinderea și modernizarea (inclusiv dotarea) instituțiilor de învățământ secundar superior, filiera tehnologică cu profil resurse naturale și protecția mediului și a școlilor profesionale în domeniul agricol;

Infrastructură socială:

- înființarea și modernizarea (inclusiv dotarea) creșelor precum și a infrastructurii de tip after-school, numai a celor din afara incintei școlilor din mediul rural.

b) Investiții în active necorporale:

- costurile generale ocazionate de cheltuielile cu construcția sau renovarea de bunuri imobile și achiziționarea sau cumpărarea prin leasing de mașini și echipamente noi, în limita valorii pe piață a activului precum onorariile pentru arhitecți, ingineri și consultanți, onorariile pentru consiliere privind durabilitatea economică și de mediu, inclusiv studiile de fezabilitate, vor fi realizate în limita a 10% din totalul cheltuielilor eligibile pentru proiectele care prevăd și construcții - montaj, și în limita a 5% pentru proiectele care prevăd simpla achiziție.

Condiții de eligibilitate:

Pentru proiectele privind **infrastructura rutieră de interes local și infrastructura de apă/apă uzată:**

- construcția, extinderea și/sau modernizarea rețelei publice de apă în localități rurale care fac parte din aglomerări între 2.000 - 10.000 l.e.(locuitori echivalenți);
- construcția, extinderea și/sau modernizarea rețelei publice de apă uzată în localități rurale care fac parte din aglomerări între 2.000 - 10.000 l.e.;
- construcția, extinderea și/sau modernizarea rețelei de drumuri de interes local.

Pentru proiectele de **infrastructură educațională/socială:**

- înființarea și modernizarea (inclusiv dotarea) grădinițelor, numai a celor din afara incintei școlilor din mediul rural, inclusiv demolarea, în cazul în care expertiza tehnică o recomandă;
- extinderea și modernizarea (inclusiv dotarea) instituțiilor de învățământ secundar superior, filiera tehnologică cu profil resurse naturale și protecția mediului și a școlilor profesionale în domeniul agricol;
- înființarea și modernizarea (inclusiv dotarea) creșelor precum și a infrastructurii de tip after-school, numai a celor din afara incintei școlilor din mediul rural, inclusiv demolarea, în cazul în care expertiza tehnică o recomandă.

Beneficiari:

- Comunele și asociațiile acestora conform legislației naționale în vigoare;
- ONG-uri pentru investiții în infrastructura educațională (grădinițe) și socială (creșe și infrastructură de tip after-school).

Rata sprijinului:

Pentru comune-(Unități Administrativ Teritoriale):

Sprijinul public nerambursabil acordat în cadrul acestei submăsuri va fi **100% din totalul cheltuielilor eligibile și de până la 100% în cazul proiectelor de apă/apă uzată, sub rezerva aplicării art. 61 din R (UE) nr. 1303/2013** și nu va depăși:

- 1.000.000 Euro/comună, pentru investiții care vizează un singur tip de sprijin (infrastructura de drumuri, apă sau apă uzată);
- 2.500.000 Euro/comună, pentru investiții care vizează înființarea infrastructurii integrate de apă și apă uzată și 1.500.000 euro pentru extinderea acestei infrastructuri;
- 500.000 Euro, pentru proiectele de infrastructură educațională/socială;
- 4.000.000 euro, pentru proiectele colective (ADI din care fac parte comune) (proiecte care vizează mai multe comune) fără a depăși valoarea maximă /comună/tip de sprijin.

Pentru ONG-uri(înființate cu Ordonanța Guvernului 26/2000):

Sprijinul public nerambursabil acordat în cadrul acestei submăsuri va fi de **80% din totalul cheltuielilor eligibile** și nu va depăși:

- 200.000 Euro, pentru proiectele de infrastructură educațională/socială.

Alocarea financiară a submăsurii 7.2. - Investiții în crearea și modernizarea infrastructurii de bază la scară mică este de 85% din alocarea totală a măsurii.

Pentru zona montană, în cadrul sesiunilor de depunere a cererilor de finanțare pentru această sub-măsură, va fi prevăzută o alocare distinctă care va fi comunicată beneficiarilor odată cu publicarea anunțului de lansare a sesiunii⁵⁷.

Submăsura: 7.6 -Investiții asociate cu protejarea patrimoniului cultural**Scopul submăsurii:**

” Sprijin pentru studii și investiții asociate cu întreținerea, refacerea și modernizarea patrimoniului cultural și natural al satelor al peisajelor rurale și al siturilor de înaltă valoare naturală, inclusiv cu aspectele socioeconomice conexe, precum și acțiuni de sensibilizare ecologică. Această sub-măsură va oferi sprijin financiar pentru protejarea, prin întreținere, restaurare și modernizare, obiectivelor de patrimoniu cultural de interes local, așezăminte monahale inclusiv a așezămintelor culturale- cămine culturale.

Investițiile vor avea un impact pozitiv asupra turismului local și vor ajuta la stimularea dezvoltării mediului de afaceri local.

Sprijinirea conservării patrimoniului local și a tradițiilor are drept scop stimularea activităților de turism rural, precum și menținerea tradițiilor și a moștenirii spirituale contribuind astfel la atractivitatea zonelor rurale.

Activități eligibile:

a) Investiții în active corporale pentru:

- restaurarea, conservarea și dotarea clădirilor/monumentelor din patrimoniul cultural imobil de interes local de clasă B:

⁵⁷ PNDR-pag. 420,423,424,426

- construcția, extinderea și/sau modernizarea drumurilor de acces ale așezămintelor monahale de clasă B;
- restaurarea, conservarea și/sau dotarea așezămintelor monahale de clasă B;
- modernizarea, renovarea și/sau dotarea căminelor culturale.

b) Investiții în active necorporale:

Costurile generale ocazionate de cheltuielile cu construcția sau renovarea de bunuri imobile și achiziționarea sau cumpărarea prin leasing de mașini și echipamente noi, în limita valorii pe piață a activului precum onorariile pentru arhitecți, ingineri și consultanți, onorariile pentru consiliere privind durabilitatea economică și de mediu, inclusiv studiile de fezabilitate, vor fi realizate în limita a 10% din totalul cheltuielilor eligibile pentru proiectele care prevăd și construcții - montaj, și în limita a 5% pentru proiectele care prevăd simpla achiziție.

Rata sprijinului:

Pentru comune (UAT):

Sprijinul public nerambursabil acordat în cadrul acestei submăsuri va fi **100% din totalul cheltuielilor eligibile** și nu va depăși **500.000 euro**.

Pentru alt tip de beneficiari:

Sprijinul public nerambursabil acordat în cadrul acestei submăsuri va fi de **80% din totalul cheltuielilor eligibile** și nu va depăși **200.000 euro**.

Alocarea financiară a submăsurii 7.6. Investițiile asociate cu protejarea patrimoniului cultural reprezintă 15% din alocarea totală a măsurii.

Pentru zona montană, în cadrul sesiunilor de depunere a cererilor de finanțare pentru această sub-măsură, va fi prevăzută o alocare distinctă care va fi comunicată beneficiarilor odată cu publicarea anunțului de lansare a sesiunii.”⁵⁸

8.1.5.- M08 - Investiții în dezvoltarea zonelor împădurite și în îmbunătățirea viabilității pădurilor.

Scopul măsurii:

”Sprijinul acordat prin această măsură va contribui, în principal, la nevoia de creștere a suprafețelor împădurite. Totodată, prin efectele benefice asupra componentelor de mediu locale, măsura se adresează, în mod secundar, nevoilor de protecție și îmbunătățire a resurselor de sol, de adaptare la efectele schimbărilor climatice, precum și de reducere a nivelului de emisii GES (Gaze cu Efect de Seră). Prin realizarea de trupuri de pădure și perdele forestiere se va promova stocarea carbonului în biomasa vegetală (din sol și de deasupra solului), în materia organică moartă, precum și în sol.

Pentru a răspunde nevoilor identificate, operațiunile vor fi desfășurate în cadrul unei sub-măsuri:

Submăsura M 8.1- Împăduriri și crearea de suprafețe împădurite.

Sprijinul acordat prin această sub-măsură are ca obiectiv creșterea suprafeței ocupate de păduri la nivel național prin promovarea împăduririi suprafețelor agricole și neagricole, contribuind astfel la susținerea sechestrării carbonului, adaptarea la efectele schimbărilor climatice, reducerea eroziunii solului, îmbunătățirea capacității de retenție a apei, precum și la refacerea și conservarea biodiversității locale.

⁵⁸ PNDR-pag.430,431, 432

Sprijinul acordat acoperă costurile legate de:

- lucrările de înființare a plantației, inclusiv costurile cu realizarea proiectului tehnic de împădurire,
- întreținerea plantațiilor pe o perioadă de maximum 6 ani până la închiderea stării de masiv,
- efectuarea a doua lucrări de îngrijire a arboreților după închiderea stării de masiv,
- acoperirea pierderilor de venit agricol pentru o perioadă de 12 ani pentru suprafața împădurită.

Condiții de neeligibilitate:

Următoarele categorii de teren nu sunt eligibile pentru sprijin prin această măsură:

- terenuri grevate de sarcini și gajuri cu deposedare în favoarea unei terțe părți, conform evidențelor cadastrului local,
- terenuri care fac obiectul unor litigii,
- terenuri menționate la momentul depunerii aplicației în programe sau planuri naționale sau locale de amenajare a teritoriului ca deserving un interes public major,
- pajiști naturale permanente, cu excepția celor afectate, conform proiectului tehnic, de fenomene de degradare a solului, și anume: eroziune de suprafață foarte puternică și excesivă, eroziune de adâncime (ogașe, ravene, torenți), alunecări active, prăbușiri, surpări și scurgeri noroioase, prezența aglomerărilor de pietriș, bolovăniș, grohotiș, stâncării și depozite de aluviuni torențiale, sărăturate sau aciditate puternică, prezența nisipurilor mobile),
- terenurile agricole pentru care există angajamente în derulare pentru agro-mediu și climă.

Costuri eligibile:

Solicitanții vor primi sprijin pentru împădurirea terenurilor agricole și neagricole, constând în cele două tipuri de prime acordate. Costurile eligibile pentru cele două tipuri de prime sunt următoarele:

Costuri eligibile pentru calcularea **Primei 1**:

- Costuri necesare întocmirii proiectului tehnic de împădurire (variabile în funcție de suprafața împădurită, care acoperă cheltuieli efectuate înainte încheierii contractului). Formula de calcul (*formula 1*) a valorii cheltuielilor pentru proiectul tehnic se prezintă mai jos la titlul "*sume și rate de sprijin*", (PNDR-pag.443,444)
- Costuri legate de lucrările pentru înființarea plantației (costuri standard pentru cele trei tipuri de forme de relief – câmpie, deal, munte și cele două categorii de teren – agricol, neagricol).

Costuri eligibile pentru calcularea **Primei 2**:

- Costuri legate de lucrările de întreținere a plantației pentru o perioadă de maximum 6 ani (perioada în care se efectuează lucrările de întreținere a plantației este stabilită în cadrul proiectului tehnic de împădurire), asimilată termenului de închidere a stării de masiv (costuri standard pentru fiecare an de întreținere a plantației și cele trei tipuri de forme de relief – câmpie, deal, munte);
- Costuri necesare realizării celor două lucrări de îngrijire a arboreților efectuate după închiderea stării de masiv (costuri standard pentru cele două lucrări de îngrijire a arboreților pe cele trei tipuri de forme de relief – câmpie, deal, munte);
- Compensații pentru acoperirea pierderilor de venit agricol ca urmare a împăduririi terenurilor agricole, acordate pentru o perioadă de 12 ani;

Alte costuri eligibile:

- Costuri pentru refacerea plantației acordate în cazul apariției unui eveniment produs de factori biotici sau abiotici până la momentul realizării primei lucrări de întreținere a plantației

(până la maximum 75% din costul standard legat de lucrările pentru înființarea plantației, dacă pierderile de puieți depășesc pragul de 20%).

☑ Costuri legate de lucrările de întreținere a plantației pentru anul I pentru suprafața plantației neafectată de un eveniment produs de factori biotici sau abiotici, în cazul refacerii plantației ca urmare a apariției unui astfel de eveniment.

Terenurile eligibile sunt cele agricole și cele neagricole (conform definițiilor prevăzute de fișa tehnică a măsurii) situate pe întreg teritoriul național.

☑ Suprafața terenului propus pentru împădurire în vederea realizării de **perdele forestiere de protecție** va fi de cel puțin 0,5 ha iar suprafața compactă minimă împădurită va fi de cel puțin 0,1 ha.

☑ Suprafața terenului propus pentru împădurire în vederea realizării de **trupuri de pădure** va fi de cel puțin 1 ha, iar suprafața compactă minimă împădurită va fi de cel puțin 0,5 ha.

☑ Persoanele juridice aflate în dificultate așa cum sunt definite conform prevederilor

☑ Proiectele de împădurire pe terenurile aflate în siturile Natura 2000 trebuie să corespundă obiectivelor stabilite pentru aceste zone, fiind însoțite de Acord de mediu/Aviz Natura 2000.

Beneficiari:

Beneficiarii sprijinului prin această măsură sunt deținătorii publici și privați de teren agricol și neagricol și formele asociative ale acestora.

În cazul terenurilor aflate în proprietatea statului, sprijinul se poate acorda doar dacă autoritatea care gestionează respectivele terenuri este un organism privat sau o unitate administrativ teritorială (UAT).

Rata sprijinului:

Intensitatea sprijinului public nerambursabil este de 100% din totalul costurilor eligibile.

În cazul apariției unui eveniment produs de factori biotici sau abiotici până la momentul realizării primei lucrări de întreținere a plantației, constatat conform prevederilor legale de către autoritățile publice desemnate, dacă pierderile de puieți depășesc pragul de 20%, costurile cu refacerea plantației pot fi acoperite până la maximum 75% din costul standard legat de lucrările pentru înființarea plantației, în funcție de lucrările de replantare necesare. În acest caz, costurile de întreținere a plantației din primul an vor fi plătite proporțional cu suprafața plantației neafectată de evenimentul produs de factori biotici sau abiotici.

Valoarea maximă a sprijinului public pentru un proiect, care înglobează toate costurile aferente Primelor 1 și 2 care vor fi plătite pe toată durata de aplicare a contractului de finanțare, este de 7.000.000 euro.

Valorile primelor anuale acordate pentru lucrările de împădurire sunt prezentate în Tabelul din PNDR pag 444.

Costul întocmirii proiectului tehnic de împăduriri este calculat în baza formulei 1.

Cost proiectare = $VB + n \cdot VM \cdot 2\%$, (denumită în cadrul măsurii *formula 1*)

Unde:

VB - costul minim necesar pentru elaborarea unui proiect de împădurire pe suprafața minimă admisă – 590 (euro).

n (ha) – numărul total de hectare propus pentru împădurire în cadrul proiectului.

VM (euro) – costul mediu național de împădurire a unui hectar de teren agricol și neagricol (înființarea și întreținerea plantațiilor) – 8.889 euro.⁵⁹

⁵⁹ PNDR-pag. 437,442,443,444

8.1.6. M10 - Agromediu și climă

Scopul măsurii:

”Această măsură are ca scop încurajarea fermierilor (utilizatorilor de terenuri agricole) să adopte, pe baze voluntare, practici agricole care să asigure menținerea valorii de mediu a zonelor rurale, menținerea unor habitate specifice terenurilor agricole importante pentru speciile sălbatice prioritare, utilizarea durabilă a resurselor naturale și păstrarea peisajelor tradiționale.

Pachetele lui M10 aplicabile Comunei POPLACA:

- Pachetul 1 – pajiști cu înaltă valoare naturală (HNV)
- Pachetul 2 – practici agricole tradiționale
 - varianta 2.1 – lucrări manuale pe pajiști permanente utilizate ca fânețe
 - varianta 2.2 – lucrări cu utilaje ușoare pe pajiști permanente utilizate ca fânețe
- Pachetul 4 – culturi verzi
- Pachetul 5 – adaptarea la efectele schimbărilor climatice
- Pachetul 8 – creșterea animalelor de fermă din rase locale în pericol de abandon

Toate aceste pachete sunt aplicabile pe teritoriul Comunei POPLACA, respectând condițiile și Ghidurile Agenției de Plăți și Intervenție Agricole (APIA), la care este delegată măsura de către Autoritatea de Management (AM) PNDR.

Vezi Măsura cu toate cerințele în PNDR-de la pag. 465 la 546.

8.1.7-M 11 - Agricultură ecologică (PNDR-pag. 547-555)

-11.2 Sprijin pentru menținerea practicilor de agricultură ecologică (PNDR-pag. 556-566).

Descrierea măsurii:

”Agricultura ecologică promovează practici agricole extensive, furnizând bunuri publice de mediu și răspunzând cererii societății pentru utilizarea practicilor agricole prietenoase cu mediul, dar și cererii crescute a consumatorilor pentru produsele ecologice. Practicile specifice agriculturii ecologice contribuie la protejarea biodiversității, menținerea fertilității și funcționalității solului, reducerea poluării resurselor de apă (prin eliminarea scurgerilor de pesticide, managementul strict al gunoiului de grajd) și îmbunătățirea managementului apei (îmbunătățirea structurii solului, reducerea riscului și severității inundațiilor și a secetei, în contextul schimbărilor climatice), reducerea emisiilor de dioxid de carbon și asigurarea unor condiții de bunăstare a animalelor (densitatea redusă a efectivelor de animale). În plus față de beneficiile acestora de mediu, acestea pot servi ca bază pentru creșterea valorii adăugate a producției agricole și dezvoltarea activităților economice la nivel local.

Toate aceste pachete sunt aplicabile pe teritoriul Comunei POPLACA, respectând condițiile și Ghidurile Agenției de Plăți și Intervenție Agricole (APIA), la care este delegată măsura de către Autoritatea de Management (AM) PNDR.

Vezi Măsura cu toate cerințele în PNDR-de la pag. 547 la 566.

8.1.8 -Submăsura 13.1 Plăți compensatorii în zona montană

Acest pachet este aplicabil pe teritoriul Comunei POPLACA, respectând condițiile și Ghidurile Agenției de Plăți și Intervenție Agricole (APIA), la care este delegată măsura de către Autoritatea de Management (AM) PNDR.

Vezi Măsura cu toate cerințele în PNDR-de la pag. 571 la 575.

8.1.9-Măsura 14-Bunăstarea animalelor- Vezi Măsura cu toate cerințele în PNDR-pag.589

8.1.10-Măsura M15 - Servicii de silvomediu, servicii climatice și conservarea pădurilor-

Vezi Măsura cu toate cerințele în PNDR -pag. 590 la 604.

8.1.11-Măsura M16 – Cooperare- Vezi Măsura cu toate cerințele în PNDR-pag. 605-630

Descriere măsură:

” Sprijinul financiar din cadrul măsurii va viza crearea și funcționarea GO (Grupuri Operaționale) înființate de actorii din mediul rural, precum:
-fermieri, cercetători, consultanți, întreprinderi sau ONG-uri - cu scopul specific de a întreprinde în comun un proiect de dezvoltare-inovare prin care să se adreseze probleme specifice și să se valorifice oportunități din sectorul agroalimentar și forestier. Proiectele se vor axa pe soluții inovatoare care generează beneficii directe pentru partenerii din GO(Grupuri Operaționale) și, implicit, pentru economia locală și/sau pentru condițiile de mediu și sociale în zonele rurale, inclusiv prin diseminarea rezultatelor către toți actorii interesați.

Sprijinul acordat în cadrul acestei măsuri în contextul STP are rolul de a facilita cooperarea între actorii din sectorul pomicol, dar și între aceștia și alți actori care contribuie la realizarea obiectivelor și priorităților politicii de dezvoltare rurală a UE, pentru a-i ajuta să depășească problemele specifice sectorului.

Pentru a răspunde nevoilor identificate, operațiunile vor fi desfășurate în cadrul a **patru sub-măsuri:**

Sprijin pentru înființarea și funcționarea grupurilor operaționale ale PEI pentru productivitatea și durabilitatea agriculturii, 16.1,

Sprijin pentru înființarea și funcționarea grupurilor operaționale ale PEI pentru productivitatea și durabilitatea agriculturii (sectorul pomicol), 16.1a

Sprijin pentru cooperarea orizontală și verticală între actorii din lanțul de aprovizionare în vederea stabilirii de lanțuri scurte de aprovizionare și de piețe locale și a dezvoltării acestora, precum și pentru promovarea de activități la nivel local privind dezvoltarea lanțurilor scurte de aprovizionare și a piețelor locale, 16.4,

Sprijin pentru cooperarea orizontală și verticală între actorii din lanțul de aprovizionare în vederea stabilirii de lanțuri scurte de aprovizionare și de piețe locale și a dezvoltării acestora, precum și pentru promovarea de activități la nivel local privind dezvoltarea lanțurilor scurte de aprovizionare și a piețelor locale (sectorul pomicol), 16.4a”⁶⁰

⁶⁰ PNDR-pag.605-607

Beneficiari:

Parteneriatele constituite din cel puțin un partener din categoriile de mai jos și cel puțin un fermier sau un grup de producători/o cooperativă care își desfășoară activitatea în sectorul agricol.

- Fermieri;
- Microîntreprinderi și întreprinderi mici;
- Organizații neguvernamentale;
- Consilii locale;
- Unități școlare, sanitare, de agrement și de alimentație publică⁶¹.

Condițiile de eligibilitate, susținere financiară, modalități de abordare a acestei măsuri inovatoare se găsesc în PNDR de la pag. 605 până la pag. 629.

8.1.12-Măsura M19 - Sprijin pentru dezvoltarea locală LEADER (DLRC - Dezvoltarea Locală plasată sub Responsabilitatea Comunității).**Scopul măsurii:**

”LEADER (Legături între acțiuni de dezvoltare economice rurale), este un instrument important pentru România în sporirea dezvoltării economice și sociale a zonelor rurale, reducerea disparităților dintre urban-rural și promovarea incluziunii sociale. Experiența actuală reflectă o capacitate de dezvoltare la nivel local ce nu răspunde în totalitate nevoilor locale, în special în ceea ce privește colaborarea între partenerii publici și privați, iar abordarea strategică trebuie încurajată și dezvoltată prin plasarea acesteia sub responsabilitatea comunității. Dezvoltarea Locală plasată sub Responsabilitatea Comunității (DLRC) reprezintă o modalitate de implementare ce permite partenerilor locali să elaboreze strategia de dezvoltare rurală, în baza analizei nevoilor și priorităților specifice teritoriului”⁶². În cadrul acestei măsuri se vor înființa parteneriate public-private-**GAL-uri (Grupuri de Acțiune Locală)**, care vor elabora o **Strategie de Dezvoltare Locală (SDL)** și pe care o vor implementa în teritoriu pe care s-a constituit GAL-ul.

”Pentru a răspunde nevoilor identificate, operațiunile vor fi desfășurate în cadrul **a patru sub-măsuri:**

- Sprijin pregătitor, sM19.1,
- Sprijin pentru implementarea acțiunilor în cadrul strategiei de dezvoltare locală, sM19.2,
- Pregătirea și implementarea activităților de cooperare ale Grupului de Acțiune Locală, sM19.3,
- Sprijin pentru cheltuieli de funcționare și animare, sM19.4.

În cadrul SDL(Strategie de Dezvoltare Locală) se dorește selectarea unui set coerent de măsuri adaptate priorităților specifice teritoriului și valorificarea potențialul autentic local al teritoriului. LEADER va contribui la dezvoltarea zonelor rurale, inclusiv a orașelor mici cu o populație de maximum 20.000 de locuitori (va fi indicată mai târziu o listă a zonelor în care LEADER va contribui), și va facilita implementarea proiectelor cu o abordare inovativă multisectorială și transversală, pentru a sprijini nevoile populației din teritoriul eligibil LEADER și a îndeplini obiectivele Strategiei Europa 2020.

Ca un criteriu general de complementaritate, FEDR (Fond European Dezvoltare Regională) și FSE, prin instrumentul de finanțare DLRC-POR (Dezvoltarea Locală plasată sub Responsabilitatea Comunității)-(Program Operațional Regional), va sprijini acțiunile de

⁶¹ Ibidem-pag.622

⁶² PNDR-pag.643

dezvoltare locală plasate sub responsabilitatea comunității în mediul urban pentru localități cu peste 20.000 de locuitori, în timp ce FEADR va sprijini GAL-uri în zonele rurale și în orașele mici cu mai puțin de 20.000 de locuitori. Finanțarea LEADER prin Programul Național de Dezvoltare Rurală (PNDR) va fi realizată din FEADR (Fond European pentru Agricultură și Dezvoltare Rurală)”⁶³.

Comuna POPLACA face parte din Grupul de Acțiune Locală-Mărginimea Sibiului, cu următoarele date de contact:

Sediul social: Rășinari, str. Copăcele, nr. 189, jud. Sibiu

Președinte: Bucur BOGDAN

Telef.: 0745600978

Adresă de e-mail: gal_marginimea_sibiului@yahoo.ro

Pagina de web: www.galmarginimeasibiului.ro.

Pe pagina de web, puteți găsi Strategia Dezvoltare Rurală a GAL Mărginimea Sibiului, care este valabilă pentru perioada 2014-2020. De asemenea se găsesc informații utile pentru accesarea fondurilor europene acordate pe GAL Mărginimea Sibiului de către Autoritatea de Management (AM) al Programului Național de Dezvoltare Rurală (PNDR). Pentru a avea acces la aceste informații trebuie să se facă următorii pași:

1. www.galmarginimeasibiului.ro
2. Strategia de dezvoltare locală 2014-2020
3. Mai 2017
4. Capitolul V-Prezentarea măsurii.

(În GAL Mărginimea Sibiului vor fi active 10 măsuri după cum urmează:

- [M01-2A Înființarea și modernizarea exploatații agricole și unități de procesare.](#)
- [M02 2B Sprijinirea tinerilor fermieri și a fermelor mici](#)
- [M03-2C Drumuri agricole și forestiere](#)
- [M04-3A Scheme de calitate](#)
- [M05-3A Promovare forme asociative](#)
- [M06-6A Sprijin pentru demararea de afaceri cu activități neagricole](#)
- [M07-6A Afaceri rurale non-agricole din SDL](#)
 - [M08-6B Îmbunătățirea infrastructurii și a serviciilor pentru populație](#)
 - [M09-6B Conservarea și promovarea patrimoniului](#)
 - [M10-6B Investiții în infrastructura socială și pentru incluziunea minorităților](#)

În cadrul fiecărei măsuri să fiți atenți la următoarele subcapitole:

-Tipul măsurii: a) forfetar
b) investiții
c) servicii

-Beneficiarii

-Tip de sprijin

-Acțiuni eligibile/neeligibile

-Criterii de selecție

-Rata sprijinului.

În cazul în care doriți să accesați o măsură, vă uitați pe capitolul din web: **Apeluri de selecție 2014-2020** și la **Știri-Noutăți**, unde GAL informează potențialii solicitanți de proiecte despre deschiderea sesiunii de depunere proiecte, perioadă de depunere, ghidul măsurii, documente solicitate, etc.

Previziunea deschiderii de sesiuni de proiecte se poate vedea în capitolul **Calendar estimativ de lansare sesiuni de proiecte** (ex: calendarul numărul 5).

⁶³ Ibidem-pag.644

GAL-ul prin specialiștii lui vă stă la dispoziție, pentru orice informație suplimentară (vezi datele de contact ale GAL-ului).

8.2. PROGRAMUL OPERAȚIONAL CAPITAL UMAN (POCU)

POCU face parte din Fondul European Dezvoltare Regională (FEDR)

Se poate consulta pe pagina de web: www.fonduri-ue.ro.

”**Programul Operațional Capital Uman (POCU)** stabilește prioritățile de investiții, obiectivele specifice și acțiunile asumate de către România în domeniul resurselor umane, continuând astfel investițiile realizate prin Fondul Social European în perioada 2007-2013 și contribuind, totodată, la atingerea obiectivului general al Acordului de Parteneriat (AP 2014-2020) - implicit al Fondurilor Europene Structurale și de Investiții din România, și anume, de a reduce disparitățile de dezvoltare economică și socială dintre România și Statele Membre ale UE”⁶⁴. Pe perioada 2014-2020-programul acționează pe șapte axe prioritare (AP), ce pot fi descărcate din pagina de web de mai sus.

Dintre acestea pentru Comuna POPLACA interesante sunt:

8.2.1- ”Axa Prioritară 4 - Incluziunea socială și combaterea sărăciei cu următoarele obiective:

- reducerea numărului de persoane aflate în risc de sărăcie sau excluziune socială din comunitățile marginalizate în care există populație aparținând minorității roma, prin implementarea de măsuri integrate,
- reducerea numărului de persoane aflate în risc de sărăcie sau excluziune socială din comunitățile marginalizate (non roma), prin implementarea de măsuri integrate,
- îmbunătățirea alfabetizării digitale a populației din comunități dezavantajate (e-incluziune)
- reducerea numărului de persoane aparținând grupurilor vulnerabile care au depășit situația de vulnerabilitate prin furnizarea unor servicii sociale/ medicale/ socio-profesionale/ formare profesională etc. adecvate nevoilor specifice în vederea integrării socio-profesionale”⁶⁵.

8.2.2-Axa Prioritară 6 - Educație și competențe

”Acțiunile aferente acestei Priorități de Investiții vor viza OS 6.2-6.6.În vederea îndeplinirii OS 6.2. vor fi finanțate prin FSE următoarele tipuri de acțiuni:

- Sprijinirea participării la învățământul ante-preșcolar și preșcolar în special a grupurilor cu risc de PTS, cu accent pe copiii aparținând minorității roma și a celor din mediul rural.

În vederea îndeplinirii OS 6.3. vor fi finanțate prin FSE următoarele tipuri de acțiuni:

⁶⁴ www.fonduri-ue.ro

⁶⁵ www.fonduri-ue.ro

- Activități menite să reducă riscul de PTS pentru elevii aparținând grupurilor vulnerabile, cu accent pe elevii aparținând minorității roma și elevi din mediul rural/comunitățile dezavantajate socio-economic.
- Activități suport menite să conducă la creșterea calității educației obligatorii.

În vederea îndeplinirii OS 6.4. vor fi finanțate prin FSE următoarele tipuri de acțiuni:

- Activități menite să readucă în sistemul de educație și formare tineri și adulți care nu și-au finalizat educația obligatorie. În vederea îndeplinirii OS 6.5. vor fi finanțate prin FSE următoarele tipuri de acțiuni:
- Reformarea/validarea/pilotarea curriculumului național școlar obligatoriu (inclusiv pentru învățământul special și învățământul de tip a doua șansă) în vederea orientării pe formarea de competențe cheie și pe nevoile de dezvoltare ale elevilor pentru învățământul primar și secundar, inclusiv prin utilizarea de soluții digitale/de tip TIC;
- Dezvoltarea/pilotarea ofertelor curriculare la decizia școlii (CDS) care sprijină achiziția competențelor cheie ale elevilor din învățământul obligatoriu
- Elaborarea de materiale didactice care sprijină implementarea curriculumului revizuit (ghiduri, resurse educaționale pentru elevi și cadre didactice), în special cele de tipul resurselor educaționale deschise.
- Realizarea de studii tematice privind aplicarea curriculumului revizuit și achizițiile competențelor cheie cu focalizare pe copiii și tinerii din minoritatea roma, copii din medii dezavantajate socio-economic, din mediul rural și copii/tineri cu dizabilități.

În vederea îndeplinirii OS 6.6. vor fi finanțate prin FSE următoarele tipuri de acțiuni:

- Perfecționarea profesională specializată pentru personalul didactic din învățământul preuniversitar în vederea extinderii unor practici manageriale noi, a utilizării TIC în procesul de predare, a promovării unor servicii educaționale de calitate orientate pe nevoile elevilor, a furnizării unor programe de calitate pentru educația timpurie, pentru prevenirea și reducerea timpuriei a părăsirii școlii, a utilizării metodelor activ-participative de educație bazate pe noul curriculum centrat pe competente cheie și pe nevoile elevilor, în special în cazul personalului care lucrează cu copiii aparținând grupurilor vulnerabile, inclusiv copii aparținând minorității roma, copii cu nevoi speciale, copii din comunitățile dezavantajate socioeconomic.
- Evaluarea și validarea competențelor obținute de cadrele didactice/ personalul de sprijin prin rute alternative de formare.
- Promovarea unor măsuri integrate de mobilitate pentru personalul didactic (de exemplu, cu programul Erasmus +). Sunt avute în vedere intervenții care valorifică rezultatele mobilităților anterioare ale personalului didactic (susținute din ERASMUS+) în vederea completării perfecționării continue a acestuia în relație cu domeniile de formare stabilite în cadrul AP6, în cadrul PI.
- Alte măsuri care vin în sprijinul îndeplinirii obiectivelor specifice stabilite în cadrul acestei PI (ex activități de formare care promovează incluziunea, activități de formare în aria elaborării de resurse educaționale deschise pentru facilitarea implementării curriculumului revizuit, activități de formare pentru echipele manageriale în aria monitorizării impactului măsurilor privind creșterea accesului la educație etc).

8.3-Programul Operațional Infrastructură Mare (POIM)

”Programul Operațional Infrastructura Mare (POIM) a fost elaborat pentru a răspunde nevoilor de dezvoltare ale României identificate în Acordul de Parteneriat 2014-2020 și în acord cu Cadrul Strategic Comun și Documentul de Poziție al serviciilor Comisiei Europene. Strategia POIM este orientată spre obiectivele Strategiei Europa 2020, în corelare cu Programul Național pentru Reformă și cu Recomandările Specifice de Tara, concentrându-se asupra creșterii durabile prin promovarea unei economii bazate pe consum redus de carbon prin măsuri de eficiență energetică și promovare a energiei verzi, precum și prin promovarea unor moduri de transport prietenoase cu mediul și o utilizare mai eficientă a resurselor. Prioritățile de finanțare stabilite prin POIM contribuie la realizarea obiectivului general al Acordului de Parteneriat prin abordarea directă a două dintre cele cinci provocări de dezvoltare identificate la nivel național: Infrastructura și Resursele.

POIM finanțează activități din patru sectoare: infrastructura de transport, protecția mediului, managementul riscurilor și adaptarea la schimbările climatice, energie și eficiență energetică, contribuind la Strategia Uniunii pentru o creștere inteligentă, durabilă și favorabilă incluziunii”⁶⁶.

Pentru Comuna POPLACA, interesantă este axa prioritară 3:

8.3.1-”Axa Prioritară 3 - Dezvoltarea infrastructurii de mediu în condiții de management eficient al resurselor.

De pe această axă ca prioritate:

3.2 Creșterea nivelului de colectare și epurare a apelor uzate urbane, precum și a gradului de asigurare a alimentării cu apă potabilă a populației cu:

Acțiuni

- Proiecte integrate de apă și apă uzată (noi și frazate), cu următoarele tipuri de sub acțiuni:
- Construirea/reabilitarea rețelelor de canalizare și a stațiilor de epurare a apelor uzate (cu treaptă terțiară de epurare, acolo unde este cazul) care asigură colectarea și epurarea încărcării organice biodegradabile în aglomerări mai mari de 2.000 l.e., acordându-se prioritate aglomerărilor cu peste 10.000 l.e.;
- Implementarea și eficientizarea managementului nămolului rezultat în cadrul procesului de epurare a apelor uzate;
- Reabilitarea și construcția de stații de tratare a apei potabile, împreună cu măsuri de creștere a siguranței în alimentare și reducerea riscurilor de contaminare a apei potabile.
- Reabilitarea și extinderea sistemelor existente de transport și distribuție a apei;
- Dezvoltarea și îmbunătățirea infrastructurii sistemelor centralizate de alimentare cu apă în localitățile urbane și rurale.
- Dezvoltarea unui laborator național pentru îmbunătățirea monitorizării substanțelor deversate în ape, acordându-se prioritate în special substanțelor periculoase, și a calității apei potabile

Potențiali beneficiari

- Asociațiile de Dezvoltare Intercomunitară prin Operatorii Regionali (OR) de Apă

⁶⁶ www.fonduri-ue.ro

- Pentru investițiile aferente Municipiului București, beneficiarul proiectului va fi Primăria Municipiului București.
- Ministerul Mediului, Apelor și Pădurilor va promova operațiunile vizând îmbunătățirea monitorizării substanțelor deversate în ape și a apei potabile, prin Administrația Națională ”Apele Române”, și prin Ministerul Sănătății.”⁶⁷

8.4-Program Național Dezvoltare Locală II (PNDL)

Este un program național care se adresează:

- ” *Unităților administrativ-teritoriale reprezentate de autoritățile administrației publice locale ale comunelor;*
- Unităților administrativ-teritoriale membre ale asociațiilor de dezvoltare intercomunitară;
- Unităților administrativ-teritoriale reprezentate de autoritățile administrației publice locale ale municipiilor, inclusiv subdiviziunile administrativ-teritoriale ale acestora și orașelor, inclusiv pentru satele componente ale acestora;
- Unităților administrativ teritoriale reprezentate de autoritățile administrației publice locale județene”⁶⁸.

”Programul PNDL face parte dintr-o serie de instrumente de finanțare destinate dezvoltării locale și coordonate de către MDRAP (Ministerul Dezvoltării Regionale și Administrației Publice). Multe dintre obiectivele de investiții incluse în PNDL pot fi finanțate și prin fonduri de la UE. Se recomandă ca solicitanții, în faza de planificare a proiectului de investiții și înainte de depunerea solicitării de finanțare PNDL, să verifice posibilitatea de a-și finanța obiectivul prin alte programe”⁶⁹.

Programul National de Dezvoltare Locală este un **program multianual**⁷⁰, coordonat de Ministerul Dezvoltării Regionale și Administrației Publice, prin care se pot accesa fonduri alocate bugetelor locale, de la bugetul de stat, destinate dezvoltării locale. Acest program vizează **creșterea accesibilității la resurse și a calității vieții pentru toți locuitorii României.**

PNDL stabilește atât cadrul legal cât și obiectivele de investiții și condițiile de implementarea a unor **proiecte de infrastructură de importanță locală.**

⁶⁷ www.fonduri-ue.ro

⁶⁸ Ghidul PNDL

⁶⁹ PNDL-Ghid

⁷⁰ cf. art. 1 alin.(1), din Ordonanța de urgență nr. 28/2013, cu modificările și completările ulterioare

PNDL este compus din trei subprograme:

- Subprogramul „Modernizarea satului românesc”;
- Subprogramul „Regenerarea urbană a municipiilor și orașelor”;
- Subprogramul „Infrastructură la nivel județean”.

Sumele PNDL alocate de la bugetul de stat prin MDRAP reprezintă surse de finanțare complementare pentru bugetele locale⁷¹.

Pașii de informare și accesare a PNDL II:

1. www.mdrap.ro
2. În header (în bara de sus): Lucrări publice
3. Selectați: PNDL
4. Apare o fereastră cu PNDL-etapa a II-a. Acestea sunt slide-uri(imagini), care se derulează prin click la mouse. (este un slide show-derulare de slide-uri)
5. După derularea de slide-uri, căutați Ghidul solicitantului pentru PNDL II.
6. Respectând pașii din ghid, puteți fi un potențial solicitant.

8.5- Alte finanțări

1. Pe site-ul www.fonduri-ue.ro se poate accesa și secțiunea: alte finanțări exemplu: fonduri elvețiene. SEE, fonduri norvegiene, etc.

2. Finanțări private, surse de funds raised (fonduri atrase), organizate de fundații și asociații.

3. Finanțare Primăria Poplaca din fonduri proprii.

⁷¹ PNDL-Ghid

BIBLIOGRAFIE

www.adrcentru.ro	Agenția pentru Dezvoltare Regională Centru
www.apacansb.ro	S.C. Apă Canal S.A.
www.apmsibiu.ro	Agenția pentru Protecția Mediului Sibiu
www.arpm7c.ro	Agenția Regională pentru Protecția Mediului Sibiu
www.calitate aer.ro	Rețeaua Națională de Monitorizare a Calității Aerului
www.cciاسب.ro	Camera de Comerț, Industrie și Agricultură Sibiu
www.cjsibiu.ro	Consiliul Județean Sibiu
www.edu.ro	Ministerul Educației, Cercetării, Tineretului și Sportului
www.europa.eu	Portalul Uniunii Europene
www.finantesibiu.ro	Direcția Generală a Finanțelor Publice a Județului Sibiu
www.gov.ro	Guvernul României
www.inforegio.ro	Programul Operațional Regional
www.insse.ro	Institutul Național de Statistică
www.mdrap.ro	Ministerul Dezvoltării Regionale și Administrație Publică
www.mfinante.ro	Ministerul Finanțelor Publice
www.prefecturasibiu.ro	Instituția Prefectului Județului Sibiu
www.sibiu.insse.ro	Direcția Județeană de Statistică Sibiu
www.sibiu.ro	Primăria Municipiului Sibiu
www.madr.ro	Ministerul Agriculturii Dezvoltării Rurale
www.afir.org.ro	Agenția de Finanțare Investiții Rurale
www.apia.org.ro	Agenția Plăți Intervenție Agricultură
www.fonduri-ue.ro	Ministerul fondurilor europene
www.galmarginimeasibiului.ro	Web-ul GAL Mărginimea Sibiului
www.comunapoplaca.ro	Site-ul Primăriei POPLACA

La nivel național

- Strategia de Dezvoltare Teritorială a României 2035 (2014) – rapoartele privind Rețeaua de localități după rang și importanță, Formarea și dezvoltarea sistemelor de localități, Caracteristicile localităților urbane și rurale;
- Programul Operațional Regional 2014-2020
- Programul Operațional Competitivitate 2014-2020
- Program Operațional Infrastructură Mare 2014-2020
- Programul Operațional Capital Uman 2014-2020
- Programul Operațional Capacitate Administrativă 2014-2020
- Programul Operațional Ajutorarea Persoanelor Dezavantajate 2014-2020
- Programul Național pentru Agricultură și Dezvoltare Rurală 2014-2020

- Program Național Dezvoltare Regională (PNDR II) :

- [ORDIN nr. 1.851/9.05.2013](#) privind aprobarea Normelor metodologice pentru punerea în aplicare a prevederilor Ordonanței de urgență a Guvernului nr. 28/2013 pentru aprobarea Programului național de dezvoltare locală (republicat, cu modificările și completările ulterioare) și anexele:

[Anexa A](#) | [Anexa 1](#) | [Anexa 2](#) | [Anexa 3](#) | [Anexa 4](#) | [Anexa 5](#) | [Anexa 6](#);

- [OUG nr. 28/10.04.2013](#) pentru aprobarea Programului național de dezvoltare locală (varianta consolidată);
- [H.G. nr. 624/2015](#) pentru aprobarea criteriilor de selectare a obiectivelor de investiții pentru finanțarea prin Programul național de dezvoltare locală, aprobat prin Ordonanța de urgență a Guvernului nr. 28/2013.

La nivel regional

- Planul Regional de Dezvoltare – Regiunea Centru 2014-2020, aprobat prin Hotărârea nr.12/15 iulie 2014 a Consiliului pentru Dezvoltare Regională Centru, precum și studiile sectoriale realizate la nivel regional de ADR Centru, în perioada 2012-2013;
- Analiza privind stadiul implementării POR 2007-2013 la nivelul Regiunii de Dezvoltare Centru.

La nivel național și județean județene

- Dr. Emanuel p. Tăvală-POPLACA –O istorie vie
- Vlad Foamete-Monografia comunei Poplaca (Mss)
- Ioan Părean, în Legende din Mărginimea Sibiului Ed. Salgo, Sibiu, 2008
- Cornel Irimie, Nicolae Dunăre, Paul Petrescu, *Mărginenii Sibiului*, Ed. Științifică și Enciclopedică
București, 1985
- Comuna Poplaca, jud. Sibiu- Micromonografii locale, Ed. Etape, Sibiu, 1999
- I. Ujvari, Geografia apelor României, Ed. Științifică, București, 1972
- Lucreția Tudorache, Poplaca- zonă agroturistică, lucrare de licență susținută la Facultatea de Management și Dezvoltare Rurală, București, 2002, p. 9 (Mss.).
- Dr. Mariana Pascu, Flora și fauna din Mărginimea Sibiului, manuscris, în Biblioteca Muzeului Brukenthal (Mss.).
- Studiu pedologic și agrochimic-2016-OFICIUL DE STUDII PEDOLOGICE ȘI AGROCHIMICE SIBIU

Această strategie de dezvoltare locală a localității Poplaca, orientează posibilul beneficiar (locuitor al localității, investitor din afara teritoriului, care are interes în zonă), să cunoască situația socio-economică a localității la această dată, viziunea despre dezvoltarea localității, dar și instrumentele de finanțare puse la dispoziție de Uniunea Europeană, de România și nu în ultimul rând finanțarea proprie prin Unitatea Administrativ Teritorială Poplaca.



POPLACA II-Pârția de la Arena Platoș

Date contact Primăria POPLACA:

Adresa: Str. Andrei Șaguna, Nr. 572

Cod poștal: 557185

Telefon: 0269-5783101

Fax: 0269-5783100

Pagină web: www.comunapoplaca.ro

E-mail: p_poplaca@yahoo.com